

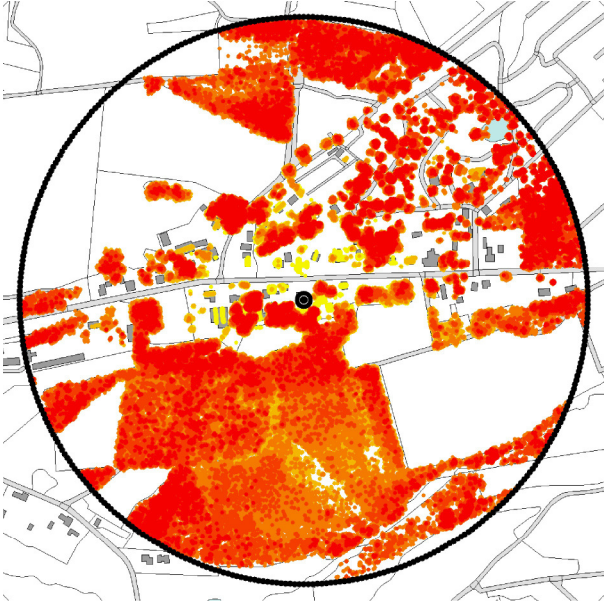
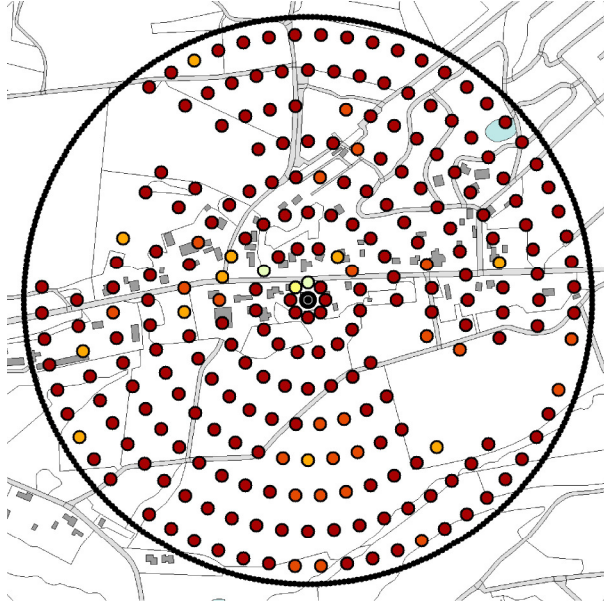



# Biotooprapport: 1

Algemene informatie																									
<p>Naam: Nooit Gedacht Plaats: Afferden</p> <p>Adres: Rimpelt 20 5851 EJ Afferden L</p>	 																								
Parameters voor de berekening																									
<p>Maaiveldhoogte: 16,5 meter t.o.v. NAP Evt. Belt/Stellinghoogte: 4,8 meter Lengte van het gevlucht: 25,2 meter</p>	<p>Inwinningsjaar hoogtemetingen: 2012 Aantal hoogtemetingen binnen 400 meter: 2002432 Aantal hoogtemetingen die de biotoopnorm overschrijden: 329421</p>																								
Resultaten - kaarten																									
Hoogtemetingen die de biotoopnorm overschrijden	Gestandaardiseerde sectorscores																								
																									
<p style="margin: 0;">  <span style="margin-left: 10px;">0    100    200    300    400 m</span> </p> <p style="margin: 0; font-size: small;">Topografische Ondergrond: TOP10NL (juni 2015) Kadaster</p>																									
<table border="1" style="margin: 0 auto; border-collapse: collapse;"> <thead> <tr> <th style="font-size: x-small;">categorie</th> <th style="font-size: x-small;">1</th> <th style="font-size: x-small;">2</th> <th style="font-size: x-small;">3</th> <th style="font-size: x-small;">4</th> <th style="font-size: x-small;">5</th> </tr> </thead> <tbody> <tr> <td style="width: 20px; height: 15px;"></td> <td style="width: 20px; height: 15px; background-color: yellow;"></td> <td style="width: 20px; height: 15px; background-color: orange;"></td> <td style="width: 20px; height: 15px; background-color: red;"></td> <td style="width: 20px; height: 15px; background-color: darkred;"></td> <td style="width: 20px; height: 15px; background-color: black;"></td> </tr> </tbody> </table>	categorie	1	2	3	4	5							<table border="1" style="margin: 0 auto; border-collapse: collapse;"> <thead> <tr> <th style="font-size: x-small;">sectorscore</th> <th style="font-size: x-small;">1</th> <th style="font-size: x-small;">2</th> <th style="font-size: x-small;">3</th> <th style="font-size: x-small;">4</th> <th style="font-size: x-small;">5</th> </tr> </thead> <tbody> <tr> <td style="width: 20px; height: 15px;"></td> <td style="width: 20px; height: 15px; background-color: lightgreen;"></td> <td style="width: 20px; height: 15px; background-color: yellow;"></td> <td style="width: 20px; height: 15px; background-color: orange;"></td> <td style="width: 20px; height: 15px; background-color: red;"></td> <td style="width: 20px; height: 15px; background-color: darkred;"></td> </tr> </tbody> </table>	sectorscore	1	2	3	4	5						
categorie	1	2	3	4	5																				
sectorscore	1	2	3	4	5																				
Resultaten - hoofdwindrichtingen																									
<p>Noord: 1083 Noordwest: 644 West: 973 Zuidwest: 1162</p>	<p>Noordoost: 1154 Oost: 997 Zuidoost: 799 Zuid: 1113</p>																								
Resultaten - totaal																									
Totaalscore: 7925 = Zeer slecht																									
Beschrijving veldwerk																									
<p>Op alle windrichtingen komen rond de molen bomen voor beginnend vanaf 10-50 meter tot 400 meter, hoogte variërend van 20 tot 35 meter. Aan noordoost-, noordwest- en westzijde komt op korte afstand woningbouw voor, nokhoogte variërend van 6-9 meter.</p>																									

# Biotooprapport: 1

## Foto's

N



NO



O



ZO



Z



ZW






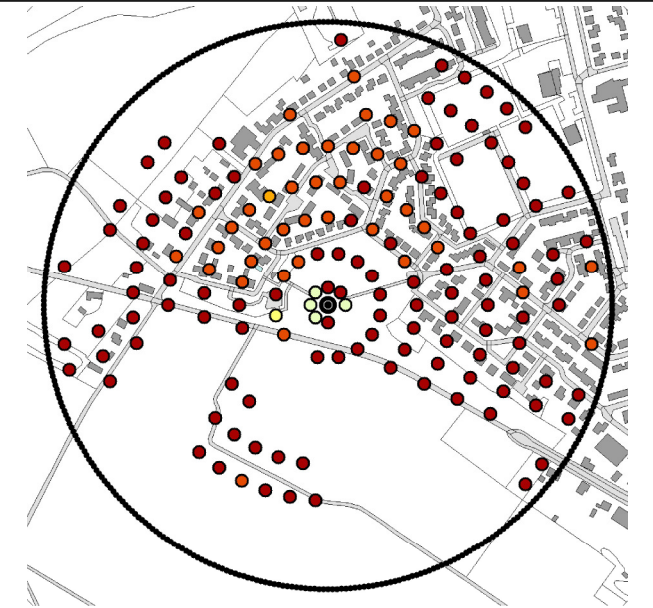
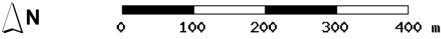
W



NW



## Biotooprapport: 2

Algemene informatie																									
<p>Naam: Aurora Plaats: Baexem</p> <p>Adres: Rijksweg 26a 6095 NC Baexem</p>	 																								
Parameters voor de berekening																									
<p>Maaiveldhoogte: 29,5 meter t.o.v. NAP Evt. Belt/Stellinghoogte: 0 meter Lengte van het gevlucht: 25,24 meter</p>	<p>Inwinningsjaar hoogtemetingen: 2012 Aantal hoogtemetingen binnen 400 meter: 2004857 Aantal hoogtemetingen die de biotoopnorm overschrijden: 61472</p>																								
Resultaten - kaarten																									
Hoogtemetingen die de biotoopnorm overschrijden	Gestandaardiseerde sectorscores																								
																									
 <p>Topografische Ondergrond: TOP10NL (juni 2015) Kadaster</p>																									
<table border="1" style="display: inline-table; border-collapse: collapse;"> <thead> <tr> <th>categorie</th> <th>1</th> <th>2</th> <th>3</th> <th>4</th> <th>5</th> </tr> </thead> <tbody> <tr> <td></td> <td style="background-color: yellow;"></td> <td style="background-color: orange;"></td> <td style="background-color: red;"></td> <td style="background-color: darkred;"></td> <td style="background-color: black;"></td> </tr> </tbody> </table>	categorie	1	2	3	4	5							<table border="1" style="display: inline-table; border-collapse: collapse;"> <thead> <tr> <th>sectorscore</th> <th>1</th> <th>2</th> <th>3</th> <th>4</th> <th>5</th> </tr> </thead> <tbody> <tr> <td></td> <td style="background-color: lightgreen;"></td> <td style="background-color: yellow;"></td> <td style="background-color: orange;"></td> <td style="background-color: red;"></td> <td style="background-color: darkred;"></td> </tr> </tbody> </table>	sectorscore	1	2	3	4	5						
categorie	1	2	3	4	5																				
sectorscore	1	2	3	4	5																				
Resultaten - hoofdwindrichtingen																									
<p>Noord: 708 Noordwest: 706 West: 758 Zuidwest: 331</p>	<p>Noordoost: 1025 Oost: 959 Zuidoost: 515 Zuid: 350</p>																								
Resultaten - totaal																									
Totaalscore: 5352 = Slecht																									
Beschrijving veldwerk																									
<p>Noordzijde: op een afstand vanaf 100 meter rij bomen, hoogte 20 meter en vervolgens bebouwing nokhoogte variërend 8-10 meter. Noordoostzijde: op een afstand van 30 meter drie bomen, hoogte circa 20 meter. Op een afstand van circa 100 meter bebouwing, nokhoogte variërend 8-10 meter. Oostzijde: op een afstand van 50 meter groep bomen, hoogte variërend van 20-25 meter. Op circa 100 meter bebouwing, nokhoogte variërend 8-10 meter. Zuidoostzijde: op een afstand van circa 80 meter groep bomen, hoogte 25 meter. Op een afstand van circa 100 meter langs openbare weg rij bomen, hoogte variërend van 20-25 meter. Zuidzijde: op een afstand van circa 50 meter rij bomen langs openbare weg, hoogte 25 meter. Op een afstand van 200 meter groep bomen, hoogte 25 meter. Zuidwestzijde: op een afstand van circa 200 meter bomen, hoogte 25 meter. Westzijde op een afstand van 50 meter een boom, hoogte 15 meter. Op een afstand van 75 meter een groep bomen, hoogte 20 meter. Noordwestzijde: op een afstand van 50 meter bomen, hoogte 10 meter. Vervolgens hierachter bebouwing, nokhoogte variërend 8-10 meter.</p>																									

# Biotooprapport: 2

## Foto's

N



NO



O



ZO



Z



ZW






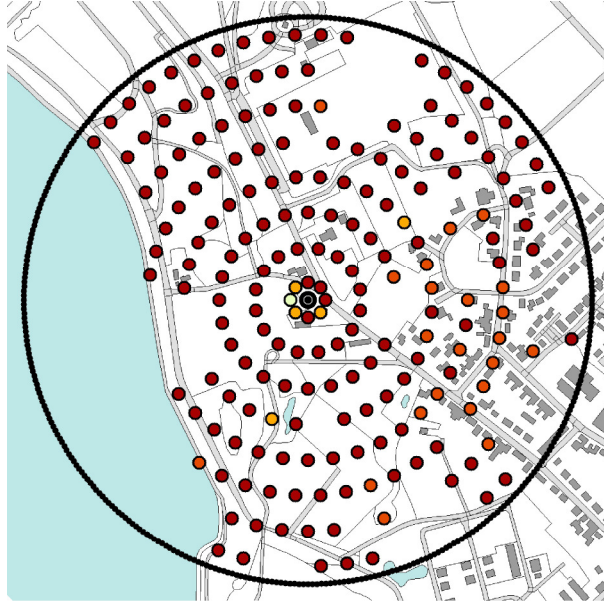

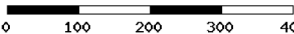
W



NW



## Biotooprapport: 3

Algemene informatie																									
<p>Naam: Sint Lindert / Molen van Niessen Plaats: Beegden</p> <p>Adres: Molenstraat 69 6099 AJ Beegden</p>	 																								
Parameters voor de berekening																									
<p>Maaiveldhoogte: 31,7 meter t.o.v. NAP Evt. Belt/Stellinghoogte: 0 meter Lengte van het gevlucht: 25,2 meter</p>	<p>Inwinningsjaar hoogtemetingen: 2012 Aantal hoogtemetingen binnen 400 meter: 1807720 Aantal hoogtemetingen die de biotoopnorm overschrijden: 194733</p>																								
Resultaten - kaarten																									
Hoogtemetingen die de biotoopnorm overschrijden	Gestandaardiseerde sectorscores																								
																									
<p style="margin: 0;">  N            </p> <p style="margin: 0; font-size: small;">Topografische Ondergrond: TOP10NL (juni 2015) Kadaster</p>																									
<table border="1" style="margin: 0 auto; border-collapse: collapse;"> <thead> <tr> <th style="font-size: x-small;">categorie</th> <th style="font-size: x-small;">1</th> <th style="font-size: x-small;">2</th> <th style="font-size: x-small;">3</th> <th style="font-size: x-small;">4</th> <th style="font-size: x-small;">5</th> </tr> </thead> <tbody> <tr> <td style="width: 20px; height: 15px;"></td> <td style="width: 20px; height: 15px; background-color: yellow;"></td> <td style="width: 20px; height: 15px; background-color: orange;"></td> <td style="width: 20px; height: 15px; background-color: red;"></td> <td style="width: 20px; height: 15px; background-color: darkred;"></td> <td style="width: 20px; height: 15px; background-color: black;"></td> </tr> </tbody> </table>	categorie	1	2	3	4	5							<table border="1" style="margin: 0 auto; border-collapse: collapse;"> <thead> <tr> <th style="font-size: x-small;">sectorscore</th> <th style="font-size: x-small;">1</th> <th style="font-size: x-small;">2</th> <th style="font-size: x-small;">3</th> <th style="font-size: x-small;">4</th> <th style="font-size: x-small;">5</th> </tr> </thead> <tbody> <tr> <td style="width: 20px; height: 15px;"></td> <td style="width: 20px; height: 15px; background-color: lightgreen;"></td> <td style="width: 20px; height: 15px; background-color: yellow;"></td> <td style="width: 20px; height: 15px; background-color: orange;"></td> <td style="width: 20px; height: 15px; background-color: red;"></td> <td style="width: 20px; height: 15px; background-color: darkred;"></td> </tr> </tbody> </table>	sectorscore	1	2	3	4	5						
categorie	1	2	3	4	5																				
sectorscore	1	2	3	4	5																				
Resultaten - hoofdwindrichtingen																									
<p>Noord: 974 Noordwest: 1042 West: 434 Zuidwest: 626</p>	<p>Noordoost: 1071 Oost: 703 Zuidoost: 881 Zuid: 1038</p>																								
Resultaten - totaal																									
Totaalscore: 6769 = Slecht																									
Beschrijving veldwerk																									
<p>Noordzijdewestzijde t/m noordoostzijde: op een afstand van 20-400 meter bomen/bos, hoogte 20-25 meter. Noordwestzijde op 50 meter woning, nokhoogte 7 meter. Oostzijde: vanaf 20 meter woningen, nokhoogte 7-8 meter. Op 100 meter afstand een boom, hoogte 30 meter. Zuidoostzijde/zuidzijde/zuidwestzijde: op een afstand van 20-300 meter bomen, hoogte 25-35 meter. Westzijde: op een afstand van 150 meter bomen, hoogte 30-35 meter. Op 15 meter vanaf molen staat het molenaarsgebouw, nokhoogte circa 5 meter.</p>																									

# Biotooprapport: 3

## Foto's

N



NO



O



ZO



Z



ZW







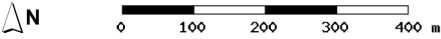
W



NW



## Biotooprapport: 4

Algemene informatie																									
<p>Naam: De Grauwe Beer Plaats: Beesel</p> <p>Adres: Kerkeveldweg 1 5954 BD Beesel</p>	 																								
Parameters voor de berekening																									
<p>Maaiveldhoogte: 21,5 meter t.o.v. NAP Evt. Belt/Stellinghoogte: 2,7 meter Lengte van het gevlucht: 21,6 meter</p>	<p>Inwinningsjaar hoogtemetingen: 2012 Aantal hoogtemetingen binnen 400 meter: 1732161 Aantal hoogtemetingen die de biotoopnorm overschrijden: 4882</p>																								
Resultaten - kaarten																									
Hoogtemetingen die de biotoopnorm overschrijden	Gestandaardiseerde sectorscores																								
																									
 <p style="font-size: small;">Topografische Ondergrond: TOP10NL (juni 2015) Kadaster</p>																									
<table border="1" style="font-size: x-small; border-collapse: collapse;"> <tr> <th>categorie</th> <th>1</th> <th>2</th> <th>3</th> <th>4</th> <th>5</th> </tr> <tr> <td></td> <td style="background-color: yellow;"></td> <td style="background-color: orange;"></td> <td style="background-color: red;"></td> <td style="background-color: darkred;"></td> <td style="background-color: black;"></td> </tr> </table>	categorie	1	2	3	4	5							<table border="1" style="font-size: x-small; border-collapse: collapse;"> <tr> <th>sectorscore</th> <th>1</th> <th>2</th> <th>3</th> <th>4</th> <th>5</th> </tr> <tr> <td></td> <td style="background-color: lightgreen;"></td> <td style="background-color: yellow;"></td> <td style="background-color: orange;"></td> <td style="background-color: red;"></td> <td style="background-color: darkred;"></td> </tr> </table>	sectorscore	1	2	3	4	5						
categorie	1	2	3	4	5																				
sectorscore	1	2	3	4	5																				
Resultaten - hoofdwindrichtingen																									
<p>Noord: 30 Noordwest: 190 West: 40 Zuidwest: 0</p>	<p>Noordoost: 154 Oost: 255 Zuidoost: 65 Zuid: 40</p>																								
Resultaten - totaal																									
Totaalscore: 774 = Zeer goed																									
Beschrijving veldwerk																									
<p>Oostzijde en zuidoostzijde: op een afstand van circa 150 en 200 meter enkele bomen. Hoogte variërend van 20-30 meter. Overige windrichtingen vrij veld.</p>																									

# Biotooprapport: 4

## Foto's

N



NO



O



ZO



Z



ZW



W



NW



## Biotooprapport: 4A

### Algemene informatie

Naam: Theodorus  
Plaats: Blitterswijck

Adres:  
Boltweg 15  
5863 AN Blitterswijck



Deze foto is niet  
beschikbaar

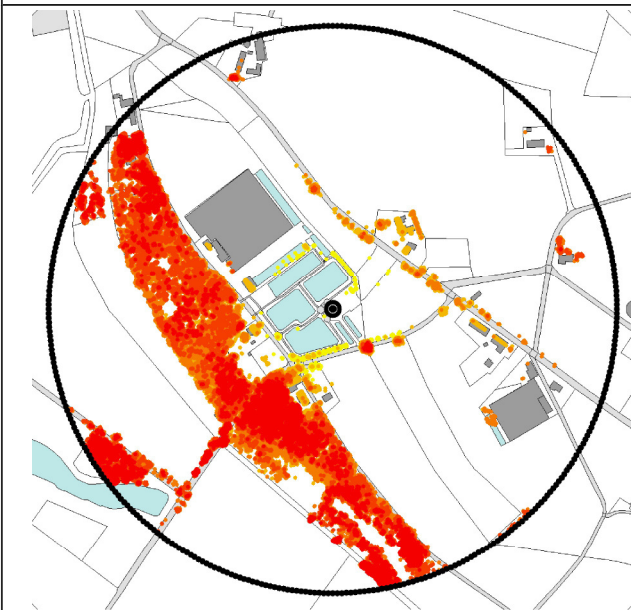
### Parameters voor de berekening

Maaiveldhoogte: 15 meter t.o.v. NAP  
Evt. Belt/Stellinghoogte: 3 meter  
Lengte van het gevlucht: 28,7 meter

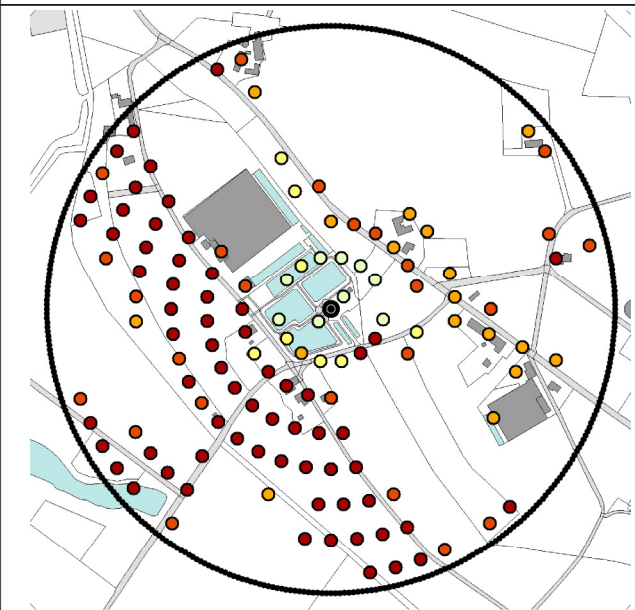
Inwinningsjaar hoogtemetingen: 2012  
Aantal hoogtemetingen binnen 400 meter: 1962319  
Aantal hoogtemetingen die de biotoopnorm  
overschrijden: 104173

### Resultaten - kaarten

#### Hoogtemetingen die de biotoopnorm overschrijden



#### Gestandaardiseerde sectorscores



Topografische Ondergrond: TOP10NL (juni 2015) Kadaster

categorie	1	2	3	4	5

sectorscore	1	2	3	4	5

### Resultaten - hoofdwindrichtingen

Noord: 187  
Noordwest: 334  
West: 663  
Zuidwest: 743

Noordoost: 224  
Oost: 305  
Zuidoost: 230  
Zuid: 715

### Resultaten - totaal

Totaalscore: 3401 = Redelijk




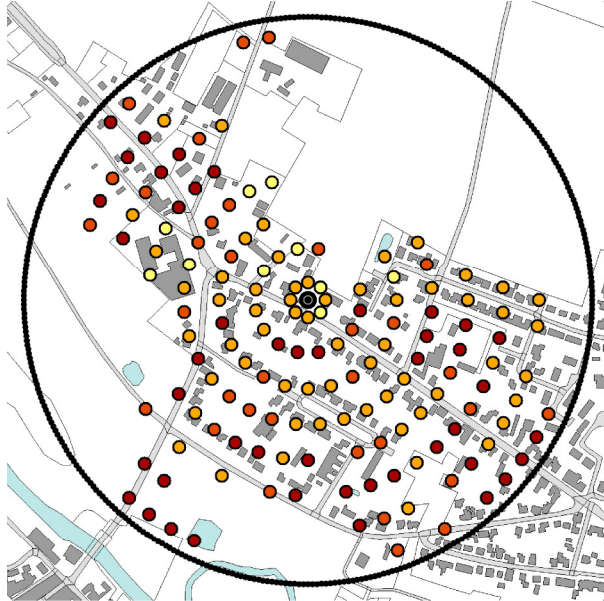
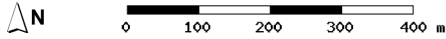
### Beschrijving veldwerk

Van deze molen is geen biotoopbeschrijving.

## Biotooprapport: 4A

Foto's	
N  <p>Deze foto is niet beschikbaar</p>	NO  <p>Deze foto is niet beschikbaar</p>
O  <p>Deze foto is niet beschikbaar</p>	ZO  <p>Deze foto is niet beschikbaar</p>
Z  <p>Deze foto is niet beschikbaar</p>	ZW  <p>Deze foto is niet beschikbaar</p>
W  <p>Deze foto is niet beschikbaar</p>	NW  <p>Deze foto is niet beschikbaar</p>

## Biotoprapport: 5

Algemene informatie																									
<p>Naam: De Reus Plaats: Gennepe</p> <p>Adres: Ottersumseweg 16a 6591 CL Gennepe</p>	 																								
Parameters voor de berekening																									
<p>Maaiveldhoogte: 13 meter t.o.v. NAP Evt. Belt/Stellinghoogte: 2,9 meter Lengte van het gevlucht: 27,06 meter</p>	<p>Inwinningsjaar hoogtemetingen: 2012 Aantal hoogtemetingen binnen 400 meter: 1993354 Aantal hoogtemetingen die de biotoopnorm overschrijden: 62610</p>																								
Resultaten - kaarten																									
Hoogtemetingen die de biotoopnorm overschrijden	Gestandaardiseerde sectorscores																								
																									
<p>             Topografische Ondergrond: TOP10NL (juni 2015) Kadaster         </p>																									
<table border="1" style="margin: auto;"> <thead> <tr> <th>categorie</th> <th>1</th> <th>2</th> <th>3</th> <th>4</th> <th>5</th> </tr> </thead> <tbody> <tr> <td></td> <td style="background-color: yellow;"></td> <td style="background-color: orange;"></td> <td style="background-color: red;"></td> <td style="background-color: darkred;"></td> <td style="background-color: black;"></td> </tr> </tbody> </table>	categorie	1	2	3	4	5							<table border="1" style="margin: auto;"> <thead> <tr> <th>sectorscore</th> <th>1</th> <th>2</th> <th>3</th> <th>4</th> <th>5</th> </tr> </thead> <tbody> <tr> <td></td> <td style="background-color: lightgreen;"></td> <td style="background-color: yellow;"></td> <td style="background-color: orange;"></td> <td style="background-color: red;"></td> <td style="background-color: darkred;"></td> </tr> </tbody> </table>	sectorscore	1	2	3	4	5						
categorie	1	2	3	4	5																				
sectorscore	1	2	3	4	5																				
Resultaten - hoofdwindrichtingen																									
<p>Noord: 162 Noordwest: 723 West: 405 Zuidwest: 675</p>	<p>Noordoost: 82 Oost: 605 Zuidoost: 822 Zuid: 650</p>																								
Resultaten - totaal																									
Totaalscore: 4124 = Matig																									
Beschrijving veldwerk																									
<p>Noordzijde: op een afstand van 20 meter loods met berging, nokhoogte 6-7 meter. Noordzijde: op 20 meter een boom, hoogte circa 10 meter. Oost-, zuidoost-, zuid-, zuidwest-, west- en noordwest: op afstand van circa 20-30 meter woningbouw, nokhoogte variërend van 8-10 meter. Oost-, zuidoost-, zuid-, zuidwest-, west- en noordwestzijde: op een afstand tussen 50-400 meter bomen in tuinen en weilanden, hoogte variërend van 10-20 meter.</p>																									

# Biotooprapport: 5

## Foto's

N



NO



O



ZO



Z



ZW





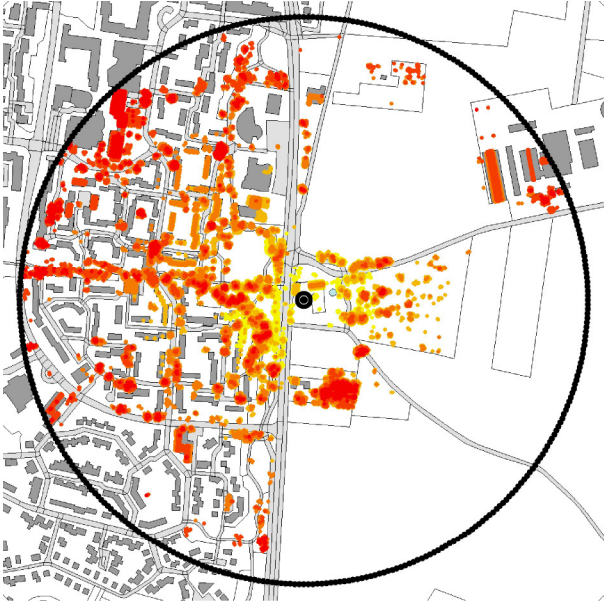
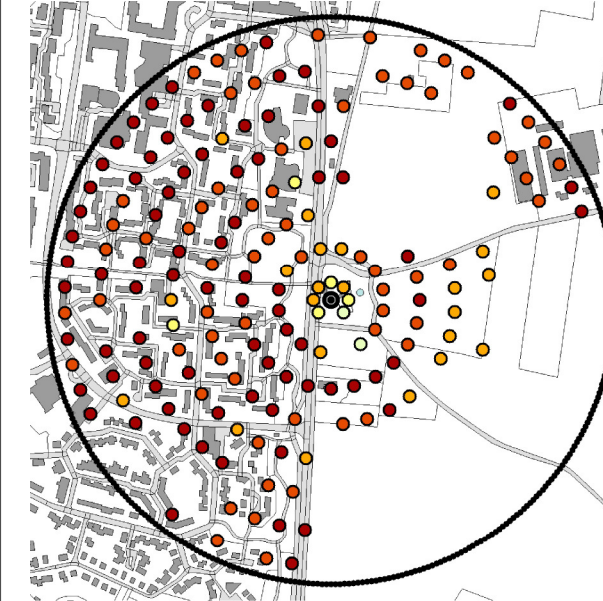
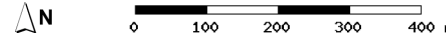
W



NW



## Biotooprapport: 6

Algemene informatie																									
<p>Naam: Torenmolen van Gronsveld Plaats: Gronsveld</p> <p>Adres: Rijksweg 90 (nabij) 6228 XZ Maastricht</p>	 																								
Parameters voor de berekening																									
<p>Maaiveldhoogte: 62,8 meter t.o.v. NAP Evt. Belt/Stellinghoogte: 3 meter Lengte van het gevlucht: 24,6 meter</p>	<p>Inwinningsjaar hoogtemetingen: 2012 Aantal hoogtemetingen binnen 400 meter: 2003162 Aantal hoogtemetingen die de biotoopnorm overschrijden: 71808</p>																								
Resultaten - kaarten																									
Hoogtemetingen die de biotoopnorm overschrijden	Gestandaardiseerde sectorscores																								
																									
 <p>Topografische Ondergrond: TOP10NL (juni 2015) Kadaster</p>																									
<table border="1" style="margin: auto;"> <thead> <tr> <th>categorie</th> <th>1</th> <th>2</th> <th>3</th> <th>4</th> <th>5</th> </tr> </thead> <tbody> <tr> <td></td> <td style="background-color: yellow;"></td> <td style="background-color: orange;"></td> <td style="background-color: red;"></td> <td style="background-color: darkred;"></td> <td style="background-color: black;"></td> </tr> </tbody> </table>	categorie	1	2	3	4	5							<table border="1" style="margin: auto;"> <thead> <tr> <th>sectorscore</th> <th>1</th> <th>2</th> <th>3</th> <th>4</th> <th>5</th> </tr> </thead> <tbody> <tr> <td></td> <td style="background-color: lightgreen;"></td> <td style="background-color: yellow;"></td> <td style="background-color: orange;"></td> <td style="background-color: red;"></td> <td style="background-color: darkred;"></td> </tr> </tbody> </table>	sectorscore	1	2	3	4	5						
categorie	1	2	3	4	5																				
sectorscore	1	2	3	4	5																				
Resultaten - hoofdwindrichtingen																									
<p>Noord: 588 Noordwest: 1029 West: 1002 Zuidwest: 855</p>	<p>Noordoost: 426 Oost: 441 Zuidoost: 302 Zuid: 492</p>																								
Resultaten - totaal																									
Totaalscore: 5135 = Matig																									
Beschrijving veldwerk																									
<p>Noordoostzijde: op een afstand tussen 50-150 meter bomen langs openbare weg een fruitboomgaard (hoogstam), hoogte bomen variërend van 10-15 meter. Noordzijde: op een afstand van circa 150 meter en 300 meter enkele bomen, hoogte variërend van 10-15 meter. Zuidwest-, west- en noordwestzijde: op een afstand tussen 50-400 meter woningen, nokhoogte 8-10 meter. Op noordwestzijde direct aan belt een woning, nokhoogte 8 meter. Op noordoostzijde 10 meter vanaf belt een schuur, nokhoogte 8 meter.</p>																									

# Biotooprapport: 6

## Foto's

N



NO



O



ZO



Z



ZW





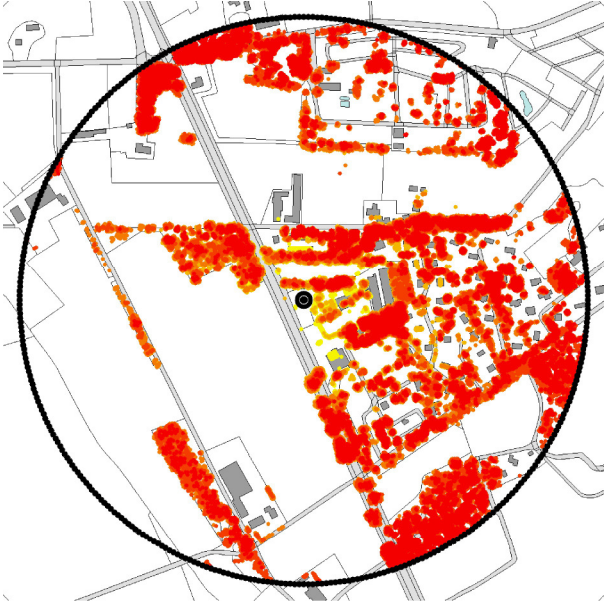
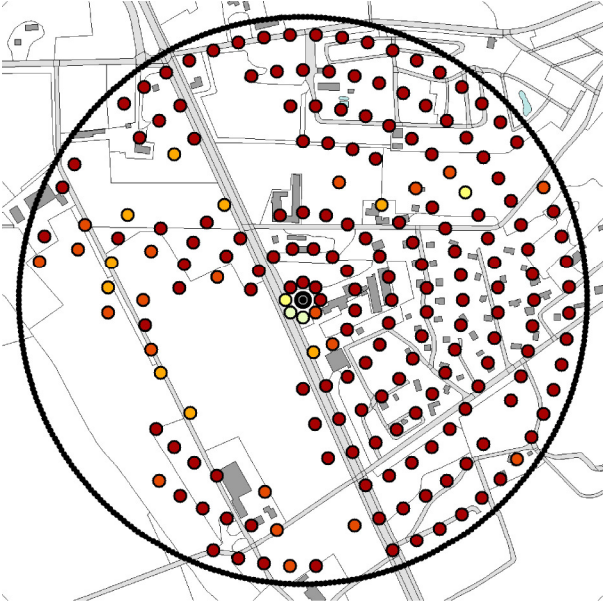
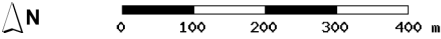
W



NW



## Biotooprapport: 7

Algemene informatie																									
<p>Naam: Gerardamolen Plaats: Heijen-Diekendaal</p> <p>Adres: Diekendaal 19 6598 AG Heijen</p>	 																								
Parameters voor de berekening																									
<p>Maaiveldhoogte: 16,7 meter t.o.v. NAP Evt. Belt/Stellinghoogte: 3,6 meter Lengte van het gevlucht: 24,3 meter</p>	<p>Inwinningsjaar hoogtemetingen: 2012 Aantal hoogtemetingen binnen 400 meter: 2002911 Aantal hoogtemetingen die de biotoopnorm overschrijden: 169843</p>																								
Resultaten - kaarten																									
Hoogtemetingen die de biotoopnorm overschrijden	Gestandaardiseerde sectorscores																								
																									
 Topografische Ondergrond: TOP10NL (juni 2015) Kadaster																									
<table border="1" style="margin: auto;"> <tr> <th>categorie</th> <th>1</th> <th>2</th> <th>3</th> <th>4</th> <th>5</th> </tr> <tr> <td></td> <td style="background-color: yellow;"></td> <td style="background-color: orange;"></td> <td style="background-color: red;"></td> <td style="background-color: darkred;"></td> <td style="background-color: black;"></td> </tr> </table>	categorie	1	2	3	4	5							<table border="1" style="margin: auto;"> <tr> <th>sectorscore</th> <th>1</th> <th>2</th> <th>3</th> <th>4</th> <th>5</th> </tr> <tr> <td></td> <td style="background-color: lightgreen;"></td> <td style="background-color: yellow;"></td> <td style="background-color: orange;"></td> <td style="background-color: red;"></td> <td style="background-color: darkred;"></td> </tr> </table>	sectorscore	1	2	3	4	5						
categorie	1	2	3	4	5																				
sectorscore	1	2	3	4	5																				
Resultaten - hoofdwindrichtingen																									
<p>Noord: 907 Noordwest: 690 West: 493 Zuidwest: 246</p>	<p>Noordoost: 1044 Oost: 1190 Zuidoost: 1135 Zuid: 585</p>																								
Resultaten - totaal																									
Totaalscore: 6290 = Slecht																									
Beschrijving veldwerk																									
<p>Westzijde: vanaf 350 meter bomen, hoogte variërend van 25-30 meter. Noord-, noordoost-, oost-, zuidoost-, zuid-, zuidwest- en noordwestzijde: op een afstand van 50-100 meter bomen, hoogte variërend van 20-30 meter. Oost- en zuidoostzijde op een afstand van circa 100 meter huizen, nokhoogte variërend van 8-9 meter.</p>																									

# Biotooprapport: 7

## Foto's

N



NO



O



ZO



Z



ZW





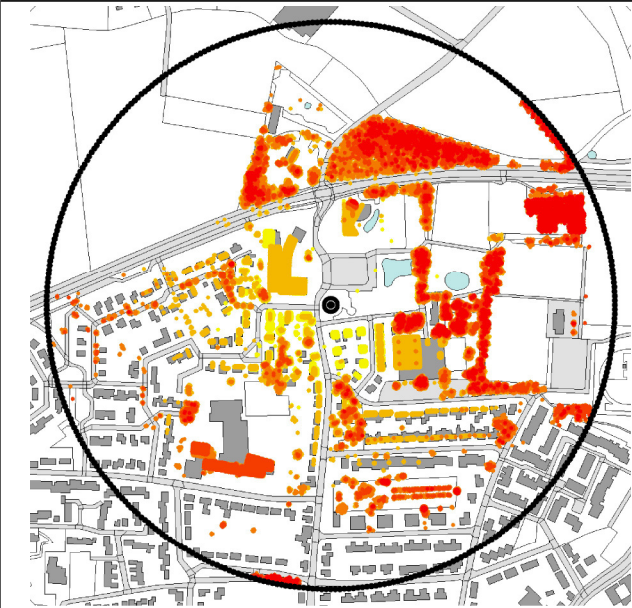
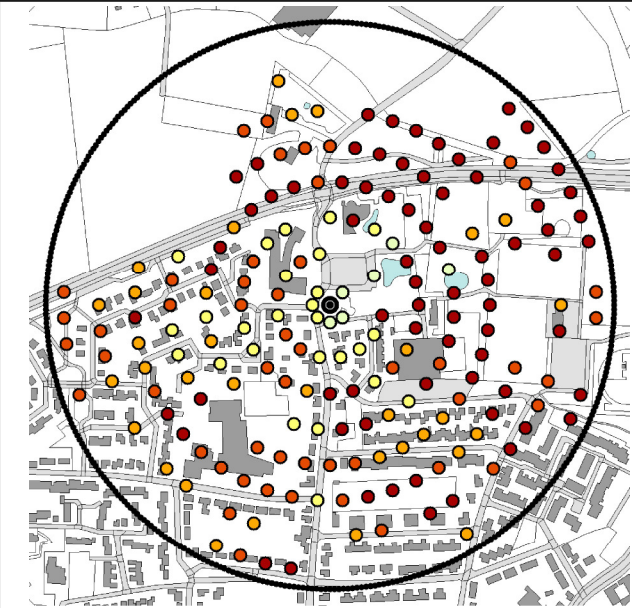

W



NW



## Biotoprapport: 8

Algemene informatie																									
<p>Naam: Sint Antonius Plaats: Heythuysen-Areven</p> <p>Adres: Sint Antoniusstraat 32 6093 GC Heythuysen</p>	 																								
Parameters voor de berekening																									
<p>Maaiveldhoogte: 29,2 meter t.o.v. NAP Evt. Belt/Stellinghoogte: 4,2 meter Lengte van het gevlucht: 26,65 meter</p>	<p>Inwinningsjaar hoogtemetingen: 2012 Aantal hoogtemetingen binnen 400 meter: 1993858 Aantal hoogtemetingen die de biotoopnorm overschrijden: 116569</p>																								
Resultaten - kaarten																									
Hoogtemetingen die de biotoopnorm overschrijden	Gestandaardiseerde sectorscores																								
																									
 <p>Topografische Ondergrond: TOP10NL (juni 2015) Kadaster</p>																									
<table border="1" style="margin: auto;"> <thead> <tr> <th>categorie</th> <th>1</th> <th>2</th> <th>3</th> <th>4</th> <th>5</th> </tr> </thead> <tbody> <tr> <td></td> <td style="background-color: yellow;"></td> <td style="background-color: orange;"></td> <td style="background-color: red;"></td> <td style="background-color: darkred;"></td> <td style="background-color: black;"></td> </tr> </tbody> </table>	categorie	1	2	3	4	5							<table border="1" style="margin: auto;"> <thead> <tr> <th>sectorscore</th> <th>1</th> <th>2</th> <th>3</th> <th>4</th> <th>5</th> </tr> </thead> <tbody> <tr> <td></td> <td style="background-color: lightgreen;"></td> <td style="background-color: yellow;"></td> <td style="background-color: orange;"></td> <td style="background-color: red;"></td> <td style="background-color: darkred;"></td> </tr> </tbody> </table>	sectorscore	1	2	3	4	5						
categorie	1	2	3	4	5																				
sectorscore	1	2	3	4	5																				
Resultaten - hoofdwindrichtingen																									
<p>Noord: 535 Noordwest: 418 West: 638 Zuidwest: 581</p>	<p>Noordoost: 720 Oost: 769 Zuidoost: 712 Zuid: 687</p>																								
Resultaten - totaal																									
Totaalscore: 5060 = Matig																									
Beschrijving veldwerk																									
<p>Noordzijde: op een afstand van circa 150 meter bomen, hoogte circa 20 meter. Noordoostzijde: op een afstand van circa 200 meter bomen, hoogte variërend 20-25 meter. Oostzijde: op een afstand vanaf circa 150 meter bomen, hoogte variërend 20-25 meter. Zuidoostzijde: op een afstand van circa 100-125 meter bomen, hoogte variërend 15-20 meter. Zuidzijde: op een afstand van circa 100 meter bomen, hoogte variërend 15-20 meter. Zuidwestzijde: op een afstand van circa 30 meter bomen, hoogte circa 15 meter en op een afstand van circa 50 meter bomen, hoogte circa 20 meter. Westzijde: op een afstand van circa 75 meter bomen, hoogte variërend 20-25 meter. Noordwestzijde: op een afstand van circa 50 meter bomen, hoogte variërend 15-20 meter. Op een afstand van circa 200 meter bomen, hoogte variërend 20-25 meter.</p>																									

# Biotooprapport: 8

## Foto's

N



NO



O



ZO



Z



ZW





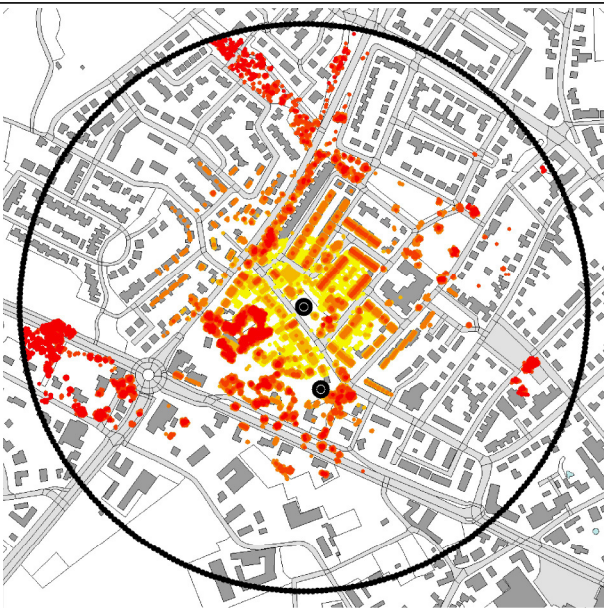
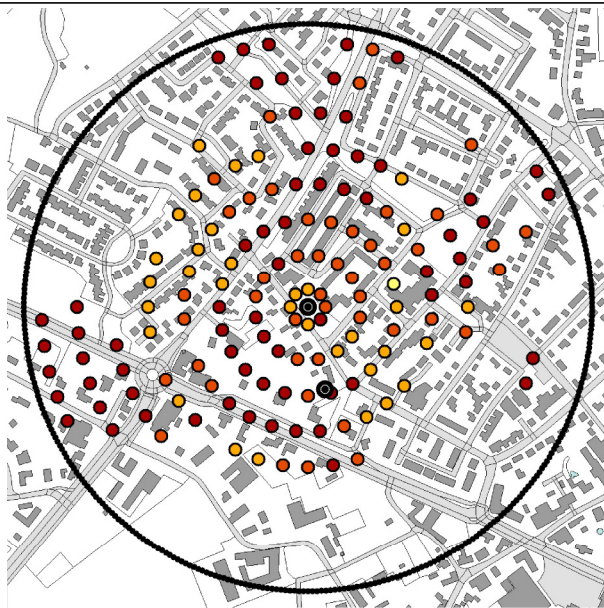

W



NW



## Biotooprapport: 9

Algemene informatie																									
<p>Naam: De Hoop Plaats: Horn</p> <p>Adres: Molenweg 26 6085 CK Horn</p>	 																								
Parameters voor de berekening																									
<p>Maaiveldhoogte: 28,6 meter t.o.v. NAP Evt. Belt/Stellinghoogte: 1,7 meter Lengte van het gevlucht: 22 meter</p>	<p>Inwinningsjaar hoogtemetingen: 2012 Aantal hoogtemetingen binnen 400 meter: 1988864 Aantal hoogtemetingen die de biotoopnorm overschrijden: 69688</p>																								
Resultaten - kaarten																									
Hoogtemetingen die de biotoopnorm overschrijden	Gestandaardiseerde sectorscores																								
																									
 Topografische Ondergrond: TOP10NL (juni 2015) Kadaster																									
<table border="1" style="display: inline-table; border-collapse: collapse;"> <thead> <tr> <th>categorie</th> <th>1</th> <th>2</th> <th>3</th> <th>4</th> <th>5</th> </tr> </thead> <tbody> <tr> <td></td> <td style="background-color: yellow;"></td> <td style="background-color: orange;"></td> <td style="background-color: red;"></td> <td style="background-color: darkred;"></td> <td style="background-color: black;"></td> </tr> </tbody> </table>	categorie	1	2	3	4	5							<table border="1" style="display: inline-table; border-collapse: collapse;"> <thead> <tr> <th>sectorscore</th> <th>1</th> <th>2</th> <th>3</th> <th>4</th> <th>5</th> </tr> </thead> <tbody> <tr> <td></td> <td style="background-color: lightgreen;"></td> <td style="background-color: yellow;"></td> <td style="background-color: orange;"></td> <td style="background-color: red;"></td> <td style="background-color: darkred;"></td> </tr> </tbody> </table>	sectorscore	1	2	3	4	5						
categorie	1	2	3	4	5																				
sectorscore	1	2	3	4	5																				
Resultaten - hoofdwindrichtingen																									
<p>Noord: 871 Noordwest: 501 West: 692 Zuidwest: 729</p>	<p>Noordoost: 639 Oost: 615 Zuidoost: 324 Zuid: 570</p>																								
Resultaten - totaal																									
Totaalscore: 4941 = Matig																									
Beschrijving veldwerk																									
<p>Noordzijde: op circa 10 tot 15 meter afstand 5 bomen, hoogte 10 meter. Noordoostzijde en oostzijde: op een afstand van circa 30 meter enkele bomen, hoogte variërend 8-10 meter. Zuidoostzijde: op een afstand van circa 10 meter een boom, hoogte 8 meter. Op een afstand van circa 30 meter diverse bomen, hoogte 15 meter. Op een afstand van circa 150 meter diverse bomen, hoogte variërend 15-20 meter. Zuidzijde: op een afstand van circa 100 tot 250 meter bomen, hoogte variërend 15-25 meter. Zuidwestzijde: op afstand van circa 40 tot 100 meter bomen, hoogte variërend van 10-25 meter. Westzijde: op afstand van circa 40 meter bomen, hoogte 25 meter. Noordwestzijde: op afstand van circa 20 meter bomen, hoogte 25 meter. Algemeen: rondom de molen binnenstraal van 15 tot 400 meter woningen, nokhoogte variërend van 8-10 meter.</p>																									

# Biotooprapport: 9

## Foto's

N



NO



O



ZO



Z



ZW





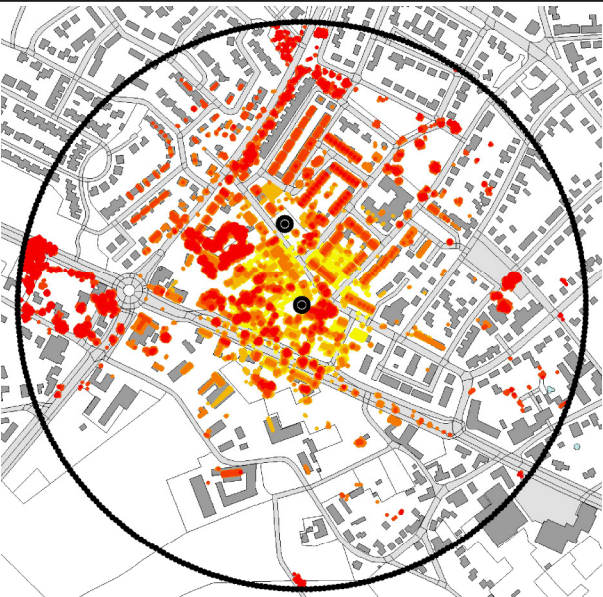
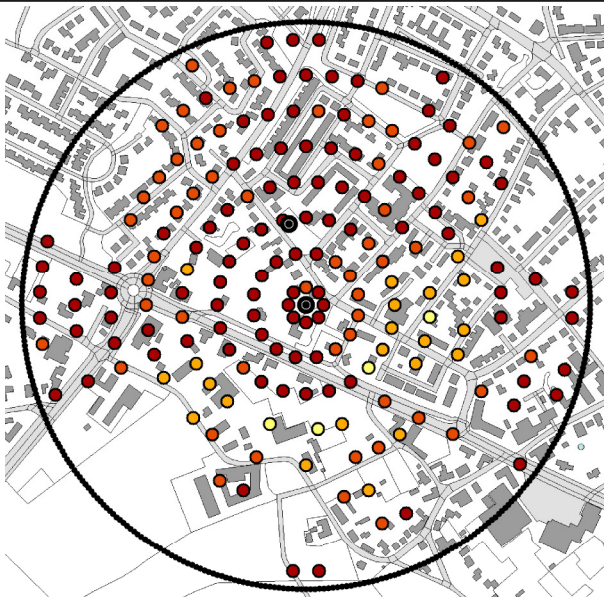

W



NW



# Biotooprapport: 10

Algemene informatie																									
Naam: De Welvaart Plaats: Horn  Adres: Molenweg 1 6085 CK Horn	 																								
Parameters voor de berekening																									
Maaiveldhoogte: 26,3 meter t.o.v. NAP Evt. Belt/Stellinghoogte: 2,2 meter Lengte van het gevlucht: 22,3 meter	Inwinningsjaar hoogtemetingen: 2012 Aantal hoogtemetingen binnen 400 meter: 1991934 Aantal hoogtemetingen die de biotoopnorm overschrijden: 107610																								
Resultaten - kaarten																									
Hoogtemetingen die de biotoopnorm overschrijden	Gestandaardiseerde sectorscores																								
																									
 Topografische Ondergrond: TOP10NL (juni 2015) Kadaster																									
<table border="1" style="width: 100%; text-align: center;"> <thead> <tr> <th>categorie</th> <th>1</th> <th>2</th> <th>3</th> <th>4</th> <th>5</th> </tr> </thead> <tbody> <tr> <td></td> <td style="background-color: yellow;"></td> <td style="background-color: orange;"></td> <td style="background-color: red;"></td> <td style="background-color: darkred;"></td> <td style="background-color: black;"></td> </tr> </tbody> </table>	categorie	1	2	3	4	5							<table border="1" style="width: 100%; text-align: center;"> <thead> <tr> <th>sectorscore</th> <th>1</th> <th>2</th> <th>3</th> <th>4</th> <th>5</th> </tr> </thead> <tbody> <tr> <td></td> <td style="background-color: lightgreen;"></td> <td style="background-color: yellow;"></td> <td style="background-color: orange;"></td> <td style="background-color: red;"></td> <td style="background-color: darkred;"></td> </tr> </tbody> </table>	sectorscore	1	2	3	4	5						
categorie	1	2	3	4	5																				
sectorscore	1	2	3	4	5																				
Resultaten - hoofdwindrichtingen																									
Noord: 1049 Noordwest: 871 West: 990 Zuidwest: 496	Noordoost: 920 Oost: 644 Zuidoost: 517 Zuid: 605																								
Resultaten - totaal																									
Totaalscore: 6092 = Slecht																									
Beschrijving veldwerk																									
Op alle windrichtingen vanaf 10-400 meter bomen, hoogte variërend van 10-30 meter. Eveneens rondom op alle windrichtingen vanaf 30-400 meter woningbouw, nokhoogte variërend van 8-10 meter. Aan de noordzijde bevindt zich op een afstand van 5 meter woningbouw, nokhoogte 7 meter.																									

# Biotooprapport: 10

## Foto's

N




NO



O



ZO



Z



ZW





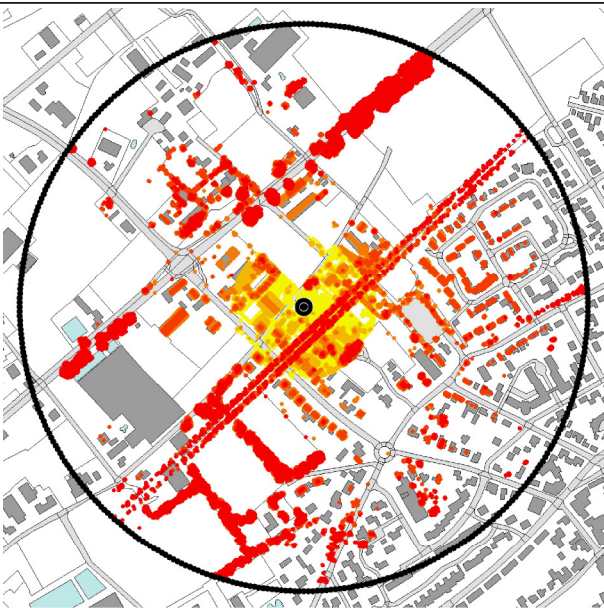
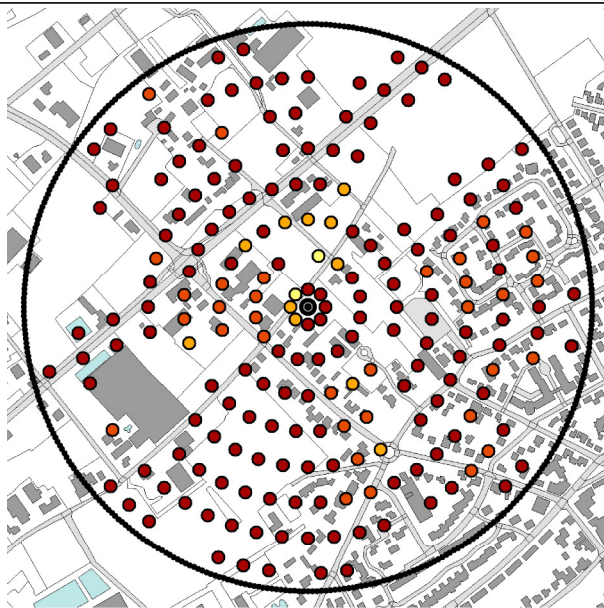
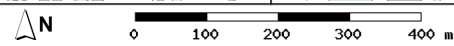
W



NW



# Biotooprapport: 11

Algemene informatie																									
Naam: Sint Antoniusmolen Plaats: Kessel  Adres: Roode Eggeweg 5995 PH Kessel	 																								
Parameters voor de berekening																									
Maaiveldhoogte: 25,3 meter t.o.v. NAP Evt. Belt/Stellinghoogte: 0 meter Lengte van het gevlucht: 25 meter	Inwinningsjaar hoogtemetingen: 2012 Aantal hoogtemetingen binnen 400 meter: 1998982 Aantal hoogtemetingen die de biotoopnorm overschrijden: 124737																								
Resultaten - kaarten																									
Hoogtemetingen die de biotoopnorm overschrijden	Gestandaardiseerde sectorscores																								
																									
 Topografische Ondergrond: TOP10NL (juni 2015) Kadaster																									
<table border="1" style="width: 100%; text-align: center;"> <thead> <tr> <th>categorie</th> <th>1</th> <th>2</th> <th>3</th> <th>4</th> <th>5</th> </tr> </thead> <tbody> <tr> <td></td> <td style="background-color: yellow;"></td> <td style="background-color: orange;"></td> <td style="background-color: red;"></td> <td style="background-color: darkred;"></td> <td style="background-color: black;"></td> </tr> </tbody> </table>	categorie	1	2	3	4	5							<table border="1" style="width: 100%; text-align: center;"> <thead> <tr> <th>sectorscore</th> <th>1</th> <th>2</th> <th>3</th> <th>4</th> <th>5</th> </tr> </thead> <tbody> <tr> <td></td> <td style="background-color: lightgreen;"></td> <td style="background-color: yellow;"></td> <td style="background-color: orange;"></td> <td style="background-color: red;"></td> <td style="background-color: darkred;"></td> </tr> </tbody> </table>	sectorscore	1	2	3	4	5						
categorie	1	2	3	4	5																				
sectorscore	1	2	3	4	5																				
Resultaten - hoofdwindrichtingen																									
Noord: 798 Noordwest: 871 West: 674 Zuidwest: 745	Noordoost: 710 Oost: 984 Zuidoost: 827 Zuid: 1093																								
Resultaten - totaal																									
Totaalscore: 6702 = Slecht																									
Beschrijving veldwerk																									
<p>Noordzijde: op een afstand van 150 meter diverse bomen, hoogte variërend van 25-30 meter. Naar noordoostelijke richting op 30 meter afstand een boom 20-25 meter. Noordoostzijde: op een afstand van 50 meter diverse bomen, hoogte variërend van 15-20 meter. Oostzijde: op een afstand van 50 meter diverse bomen, hoogte variërend van 10-25 meter. Zuidoost- en zuidzijde: op een afstand van 30 tot 150 meter diverse bomen, hoogte variërend van 10-25 meter. Zuidwest en westzijde: op een afstand van 150 meter diverse bomen, hoogte variërend van 25-35 meter. Noordwestzijde: op een afstand van 50 meter begroeiing waarvan de hoogte 7 tot 8 meter bedraagt en een boom van circa 15 meter hoogte. Op een afstand van 150 meter diverse bomen, hoogte variërend van 30-35 meter. Van noord tot zuidoost: op een afstand van circa 50 meter plaatselijk een woning. Van zuid tot zuidwest vanaf 50 meter woningbouw en bedrijfspanden, nokhoogte 8-10 meter.</p>																									

# Biotooprapport: 11

## Foto's

N



NO



O



ZO



Z



ZW





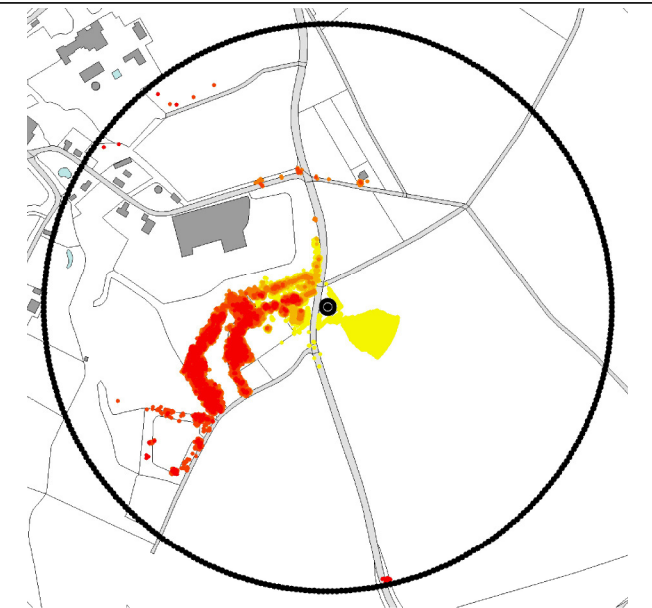
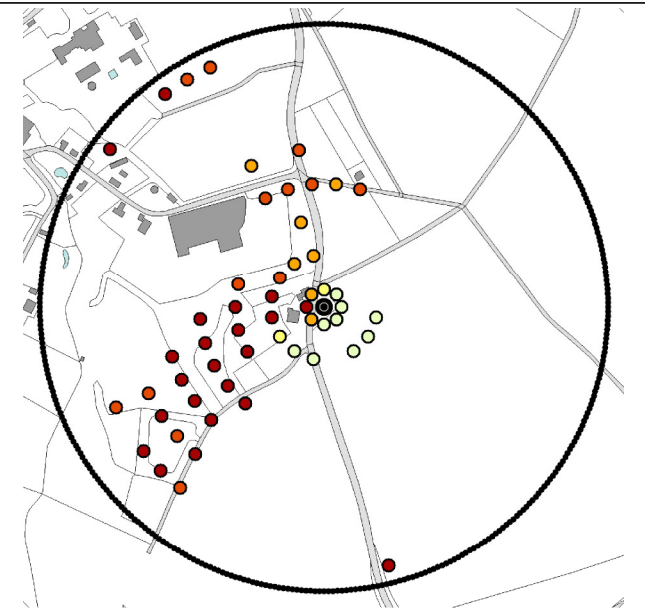

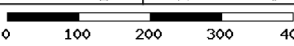
W



NW



## Biotooprapport: 12

Algemene informatie																									
<p>Naam: Sint Hubertus Plaats: Klein Genhout</p> <p>Adres: Schimmerterweg 14 6191 PV Beek</p>	 																								
Parameters voor de berekening																									
<p>Maaiveldhoogte: 119,7 meter t.o.v. NAP Evt. Belt/Stellinghoogte: 0 meter Lengte van het gevlucht: 25,2 meter</p>	<p>Inwinningsjaar hoogtemetingen: 2012 Aantal hoogtemetingen binnen 400 meter: 2008287 Aantal hoogtemetingen die de biotoopnorm overschrijden: 37048</p>																								
Resultaten - kaarten																									
Hoogtemetingen die de biotoopnorm overschrijden	Gestandaardiseerde sectorscores																								
																									
<p style="margin: 0;">   </p> <p style="margin: 0; font-size: small;">Topografische Ondergrond: TOP10NL (juni 2015) Kadaster</p>																									
<table border="1" style="margin: auto; border-collapse: collapse;"> <thead> <tr> <th style="font-size: x-small;">categorie</th> <th style="font-size: x-small;">1</th> <th style="font-size: x-small;">2</th> <th style="font-size: x-small;">3</th> <th style="font-size: x-small;">4</th> <th style="font-size: x-small;">5</th> </tr> </thead> <tbody> <tr> <td></td> <td style="background-color: yellow;"></td> <td style="background-color: orange;"></td> <td style="background-color: red;"></td> <td style="background-color: darkred;"></td> <td style="background-color: black;"></td> </tr> </tbody> </table>	categorie	1	2	3	4	5							<table border="1" style="margin: auto; border-collapse: collapse;"> <thead> <tr> <th style="font-size: x-small;">sectorscore</th> <th style="font-size: x-small;">1</th> <th style="font-size: x-small;">2</th> <th style="font-size: x-small;">3</th> <th style="font-size: x-small;">4</th> <th style="font-size: x-small;">5</th> </tr> </thead> <tbody> <tr> <td></td> <td style="background-color: lightgreen;"></td> <td style="background-color: yellow;"></td> <td style="background-color: orange;"></td> <td style="background-color: red;"></td> <td style="background-color: darkred;"></td> </tr> </tbody> </table>	sectorscore	1	2	3	4	5						
categorie	1	2	3	4	5																				
sectorscore	1	2	3	4	5																				
Resultaten - hoofdwindrichtingen																									
<p>Noord: 242 Noordwest: 251 West: 445 Zuidwest: 551</p>	<p>Noordoost: 14 Oost: 26 Zuidoost: 38 Zuid: 46</p>																								
Resultaten - totaal																									
Totaalscore: 1613 = Goed																									
Beschrijving veldwerk																									
<p>Aan de zuidwest-, west-, noordwest- en voor een klein deel ook aan de noordzijde: op een afstand van 30-400 meter diverse bomen, hoogte variërend van 10-30 meter. Aan de zuidwest-, west- tot noordwestzijde: op circa 30 meter restaurant en woning, nokhoogte circa 8-10 meter.</p>																									

# Biotooprapport: 12

## Foto's

N




NO



O



ZO



Z



ZW








W



NW



## Biotooprapport: 12A

Algemene informatie																									
<p>Naam: Houthuizer Molen Plaats: Lottum</p> <p>Adres: Grubbenvorsterweg 19 5973 NA Lottum</p>	 																								
Parameters voor de berekening																									
<p>Maaiveldhoogte: 21,6 meter t.o.v. NAP Evt. Belt/Stellinghoogte: 2,6 meter Lengte van het gevlucht: 24,2 meter</p>	<p>Inwinningsjaar hoogtemetingen: 2012 Aantal hoogtemetingen binnen 400 meter: 1995036 Aantal hoogtemetingen die de biotoopnorm overschrijden: 36036</p>																								
Resultaten - kaarten																									
Hoogtemetingen die de biotoopnorm overschrijden	Gestandaardiseerde sectorscores																								
																									
<p>             Topografische Ondergrond: TOP10NL (juni 2015) Kadaster         </p>																									
<table border="1" style="margin: auto;"> <thead> <tr> <th>categorie</th> <th>1</th> <th>2</th> <th>3</th> <th>4</th> <th>5</th> </tr> </thead> <tbody> <tr> <td></td> <td style="background-color: yellow;"></td> <td style="background-color: orange;"></td> <td style="background-color: red;"></td> <td style="background-color: darkred;"></td> <td style="background-color: black;"></td> </tr> </tbody> </table>	categorie	1	2	3	4	5							<table border="1" style="margin: auto;"> <thead> <tr> <th>sectorscore</th> <th>1</th> <th>2</th> <th>3</th> <th>4</th> <th>5</th> </tr> </thead> <tbody> <tr> <td></td> <td style="background-color: lightgreen;"></td> <td style="background-color: yellow;"></td> <td style="background-color: orange;"></td> <td style="background-color: red;"></td> <td style="background-color: darkred;"></td> </tr> </tbody> </table>	sectorscore	1	2	3	4	5						
categorie	1	2	3	4	5																				
sectorscore	1	2	3	4	5																				
Resultaten - hoofdwindrichtingen																									
<p>Noord: 252 Noordwest: 355 West: 456 Zuidwest: 570</p>	<p>Noordoost: 648 Oost: 176 Zuidoost: 250 Zuid: 423</p>																								
Resultaten - totaal																									
Totaalscore: 3130 = Redelijk																									
Beschrijving veldwerk																									
<p>Noordzijde: op een afstand van 50 meter langs openbare weg bomen, hoogte 15-20 meter. Vanaf 200 meter diverse bomen, hoogte variërend van 20-25 meter. Noordoostzijde: op een afstand tussen 40-200 meter diverse bomen, hoogte variërend van 10-15 meter. Oostzijde: op een afstand van 30 meter diverse bomen, hoogte variërend van 15-30 meter. Zuidoostzijde: op een afstand van 75 meter diverse bomen, hoogte variërend van 15-35 meter. Zuidzijde: vanaf circa 150-200 meter diverse bomen, hoogte variërend van 20-35 meter. Zuidwestzijde: op een afstand vanaf 40 meter veel bomen, hoogte variërend van 10-35 meter. West- en noordwestzijde: op een afstand vanaf 30 meter diverse bomen, hoogte variërend van 15-25 meter. West- en noordwestzijde: op een afstand vanaf 100 meter loodsen en bedrijfswoning, nokhoogte 8-10 meter.</p>																									

# Biotooprapport: 12A

## Foto's

N



NO



O



ZO



Z



ZW





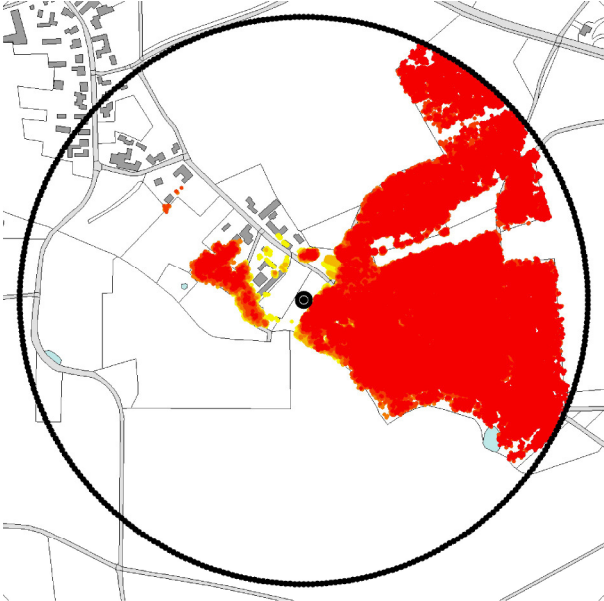
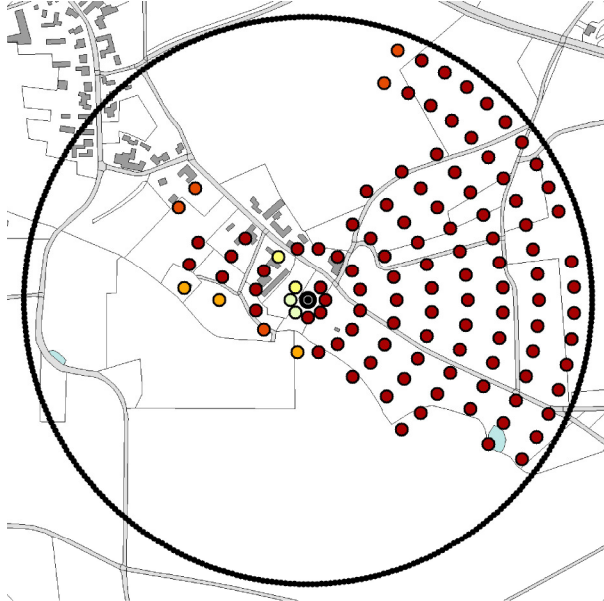
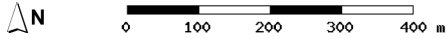
W



NW



## Biotooprapport: 12B

Algemene informatie																									
<p>Naam: Prins Bernhard Plaats: Melick</p> <p>Adres: Waterschei 70 6074 ET Melick</p>	 																								
Parameters voor de berekening																									
<p>Maaiveldhoogte: 34,8 meter t.o.v. NAP Evt. Belt/Stellinghoogte: 0 meter Lengte van het gevlucht: 26 meter</p>	<p>Inwinningsjaar hoogtemetingen: 2012 Aantal hoogtemetingen binnen 400 meter: 2009025 Aantal hoogtemetingen die de biotoopnorm overschrijden: 199810</p>																								
Resultaten - kaarten																									
Hoogtemetingen die de biotoopnorm overschrijden	Gestandaardiseerde sectorscores																								
																									
 <p>Topografische Ondergrond: TOP10NL (juni 2015) Kadaster</p>																									
<table border="1" style="margin: auto;"> <thead> <tr> <th>categorie</th> <th>1</th> <th>2</th> <th>3</th> <th>4</th> <th>5</th> </tr> </thead> <tbody> <tr> <td></td> <td style="background-color: yellow;"></td> <td style="background-color: orange;"></td> <td style="background-color: red;"></td> <td style="background-color: darkred;"></td> <td style="background-color: black;"></td> </tr> </tbody> </table>	categorie	1	2	3	4	5							<table border="1" style="margin: auto;"> <thead> <tr> <th>sectorscore</th> <th>1</th> <th>2</th> <th>3</th> <th>4</th> <th>5</th> </tr> </thead> <tbody> <tr> <td></td> <td style="background-color: lightgreen;"></td> <td style="background-color: yellow;"></td> <td style="background-color: orange;"></td> <td style="background-color: red;"></td> <td style="background-color: darkred;"></td> </tr> </tbody> </table>	sectorscore	1	2	3	4	5						
categorie	1	2	3	4	5																				
sectorscore	1	2	3	4	5																				
Resultaten - hoofdwindrichtingen																									
<p>Noord: 156 Noordwest: 308 West: 278 Zuidwest: 62</p>	<p>Noordoost: 1095 Oost: 1170 Zuidoost: 795 Zuid: 166</p>																								
Resultaten - totaal																									
Totaalscore: 4030 = Matig																									
Beschrijving veldwerk																									
<p>Noord- tot aan zuidwestzijde bos tussen 10-400 meter, hoogte bomen variërend van 20-30 meter. Westzijde tot aan noordwestzijde bomen tussen 50-400 meter, hoogte variërend van 20-30 meter. Noordwestzijde woningen tussen 100-400 meter, nokhoogte variërend tussen 8-10 meter.</p>																									

# Biotooprapport: 12B

## Foto's

N



NO



O



ZO



Z



ZW





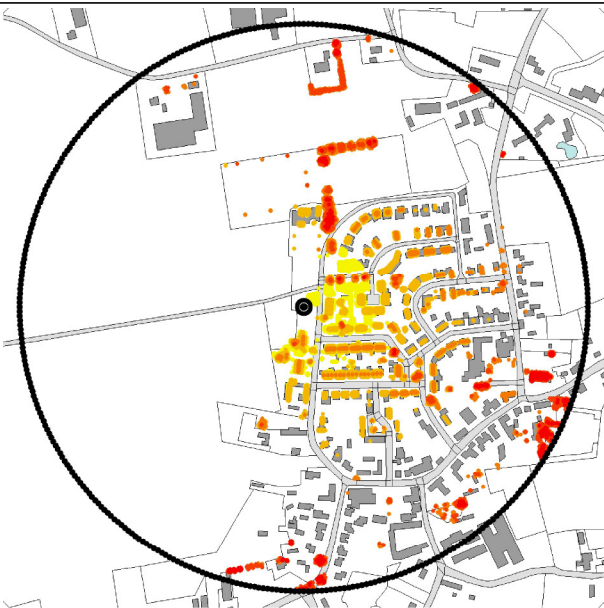
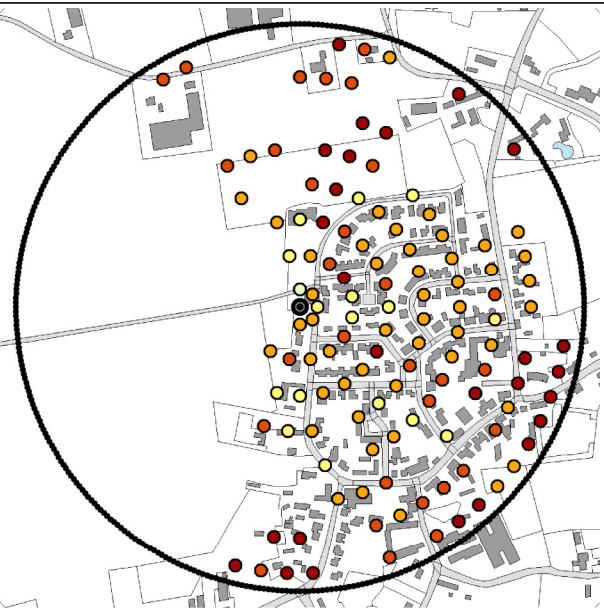

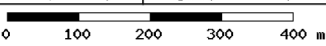
W



NW



## Biotooprapport: 13

Algemene informatie																									
<p>Naam: Nooit Gedacht Plaats: Merselo</p> <p>Adres: Grootdorp 93 5815 AN Merselo</p>	 																								
Parameters voor de berekening																									
<p>Maaiveldhoogte: 25,7 meter t.o.v. NAP Evt. Belt/Stellinghoogte: 3,4 meter Lengte van het gevlucht: 26,4 meter</p>	<p>Inwinningsjaar hoogtemetingen: 2012 Aantal hoogtemetingen binnen 400 meter: 2003127 Aantal hoogtemetingen die de biotoopnorm overschrijden: 42997</p>																								
Resultaten - kaarten																									
Hoogtemetingen die de biotoopnorm overschrijden	Gestandaardiseerde sectorscores																								
																									
<p style="margin: 0;">   </p> <p style="margin: 0;">Topografische Ondergrond: TOP10NL (juni 2015) Kadaster</p>																									
<table border="1" style="margin: auto;"> <thead> <tr> <th>categorie</th> <th>1</th> <th>2</th> <th>3</th> <th>4</th> <th>5</th> </tr> </thead> <tbody> <tr> <td></td> <td style="background-color: yellow;"></td> <td style="background-color: orange;"></td> <td style="background-color: red;"></td> <td style="background-color: darkred;"></td> <td style="background-color: black;"></td> </tr> </tbody> </table>	categorie	1	2	3	4	5							<table border="1" style="margin: auto;"> <thead> <tr> <th>sectorscore</th> <th>1</th> <th>2</th> <th>3</th> <th>4</th> <th>5</th> </tr> </thead> <tbody> <tr> <td></td> <td style="background-color: lightgreen;"></td> <td style="background-color: yellow;"></td> <td style="background-color: orange;"></td> <td style="background-color: red;"></td> <td style="background-color: darkred;"></td> </tr> </tbody> </table>	sectorscore	1	2	3	4	5						
categorie	1	2	3	4	5																				
sectorscore	1	2	3	4	5																				
Resultaten - hoofdwindrichtingen																									
<p>Noord: 503 Noordwest: 84 West: 0 Zuidwest: 36</p>	<p>Noordoost: 492 Oost: 651 Zuidoost: 740 Zuid: 480</p>																								
Resultaten - totaal																									
Totaalscore: 2986 = Redelijk																									
Beschrijving veldwerk																									
<p>Oost- zuidoost- en zuidzijde: vanaf 30 meter verspreid in tuinen diverse bomen, hoogte variërend 10-15 meter. Noordoostzijde: vanaf 30 tot 40 meter 4 bomen: hoogte circa 15 meter. Op circa 50 meter 5 bomen, hoogte circa 15 meter. Noordzijde: vanaf 100 tot 400 meter langs weg, hoogte 20-25 meter. Noordwestzijde: op 250 meter stallen, nokhoogte circa 8-9 meter. Zuidwestzijde: op 300 meter stallen, nokhoogte circa 8-9 meter. Noordoost- oost- zuidoost- en zuidzijde: vanaf 30 meter woningen, nokhoogte variërend 7-9 meter. Noordzijde: op 100 meter kantine en kleedlokalen, nokhoogte circa 8 meter.</p>																									

# Biotooprapport: 13

## Foto's

N



NO



O



ZO



Z



ZW





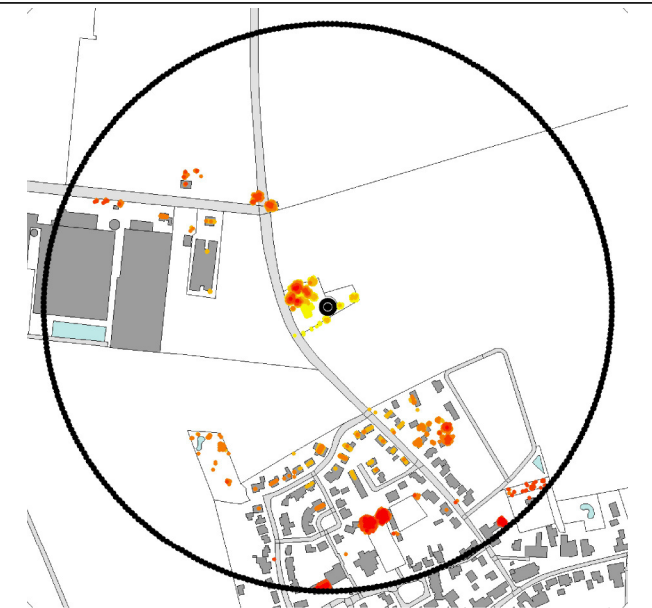
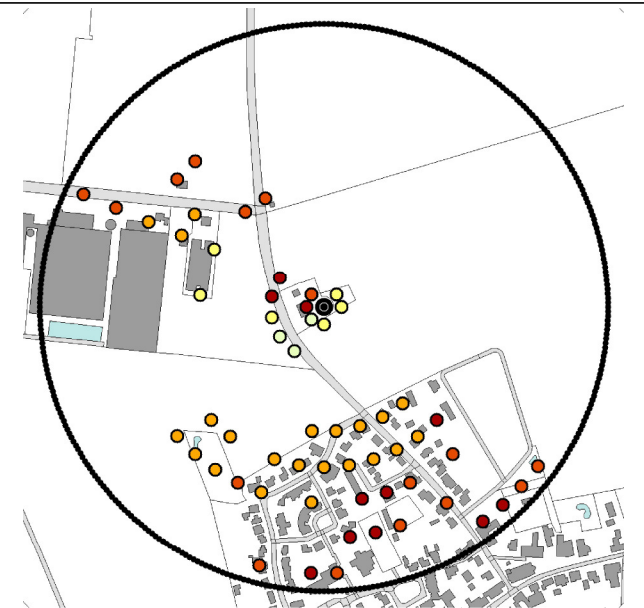

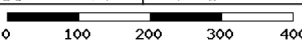
W



NW



## Biotooprapport: 14

Algemene informatie																									
<p>Naam: Eendracht Maakt Macht Plaats: Meterik</p> <p>Adres: Schadijkerweg 36 5964 NB Meterik</p>	 																								
Parameters voor de berekening																									
<p>Maaiveldhoogte: 27,5 meter t.o.v. NAP Evt. Belt/Stellinghoogte: 3,2 meter Lengte van het gevlucht: 26 meter</p>	<p>Inwinningsjaar hoogtemetingen: 2012 Aantal hoogtemetingen binnen 400 meter: 1999028 Aantal hoogtemetingen die de biotoopnorm overschrijden: 8004</p>																								
Resultaten - kaarten																									
Hoogtemetingen die de biotoopnorm overschrijden	Gestandaardiseerde sectorscores																								
																									
<p style="margin: 0;">   </p> <p style="margin: 0;">Topografische Ondergrond: TOP10NL (juni 2015) Kadaster</p>																									
<table border="1" style="margin: 0 auto;"> <thead> <tr> <th style="font-size: small;">categorie</th> <th style="font-size: small;">1</th> <th style="font-size: small;">2</th> <th style="font-size: small;">3</th> <th style="font-size: small;">4</th> <th style="font-size: small;">5</th> </tr> </thead> <tbody> <tr> <td></td> <td style="background-color: yellow;"></td> <td style="background-color: orange;"></td> <td style="background-color: red;"></td> <td style="background-color: darkred;"></td> <td style="background-color: black;"></td> </tr> </tbody> </table>	categorie	1	2	3	4	5							<table border="1" style="margin: 0 auto;"> <thead> <tr> <th style="font-size: small;">sectorscore</th> <th style="font-size: small;">1</th> <th style="font-size: small;">2</th> <th style="font-size: small;">3</th> <th style="font-size: small;">4</th> <th style="font-size: small;">5</th> </tr> </thead> <tbody> <tr> <td></td> <td style="background-color: lightgreen;"></td> <td style="background-color: yellow;"></td> <td style="background-color: orange;"></td> <td style="background-color: red;"></td> <td style="background-color: darkred;"></td> </tr> </tbody> </table>	sectorscore	1	2	3	4	5						
categorie	1	2	3	4	5																				
sectorscore	1	2	3	4	5																				
Resultaten - hoofdwindrichtingen																									
<p>Noord: 0 Noordwest: 340 West: 170 Zuidwest: 158</p>	<p>Noordoost: 28 Oost: 28 Zuidoost: 265 Zuid: 423</p>																								
Resultaten - totaal																									
Totaalscore: 1412 = Zeer goed																									
Beschrijving veldwerk																									
<p>Noordzijde: op een afstand van 40 meter een boom, hoogte variërend 8-10 meter. Zuidwestzijde: op een afstand van circa 250 meter bomen, hoogte variërend 10-12 meter. Zuidoost tot zuidwest: tussen woningbouw bomen, hoogte variërend 10-15 meter. Noordwestzijde: op een afstand van circa 20 meter een vijftal bomen, hoogte variërend van 6-12 meter. Van zuidoost tot zuidwest: op een afstand van circa 250-300 meter dorp Meterik, nokhoogte variërend van 8-9 meter. Zuidzijde: op circa 300 meter kerk, nokhoogte schip circa 15-20 meter, totenspots circa 50-55 meter. Noordwestzijde: op circa 300 meter loods, nokhoogte circa 9-12 meter.</p>																									

# Biotooprapport: 14

## Foto's

N



NO



O



ZO



Z



ZW






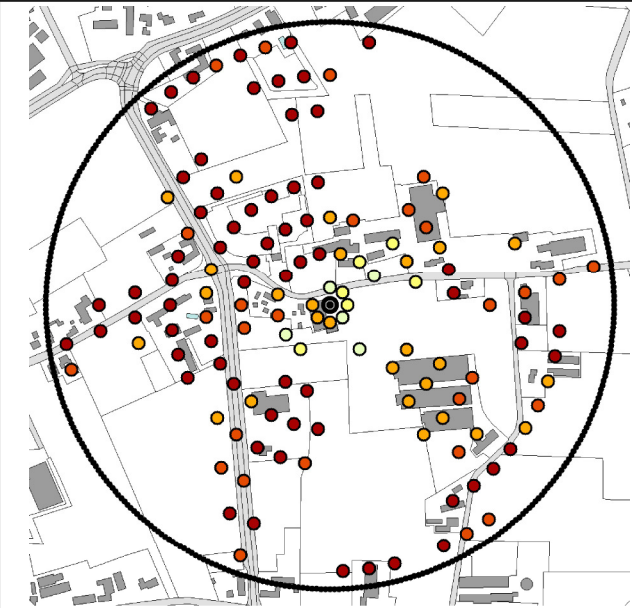
W



NW



## Biotooprapport: 15

Algemene informatie																									
<p>Naam: Sint Joseph Plaats: Kreijel</p> <p>Adres: Kreijel 15 (nabij) 6031 AA Nederweert</p>	 																								
Parameters voor de berekening																									
<p>Maaiveldhoogte: 32 meter t.o.v. NAP Evt. Belt/Stellinghoogte: 2,5 meter Lengte van het gevlucht: 24,8 meter</p>	<p>Inwinningsjaar hoogtemetingen: 2012 Aantal hoogtemetingen binnen 400 meter: 2007743 Aantal hoogtemetingen die de biotoopnorm overschrijden: 62213</p>																								
Resultaten - kaarten																									
Hoogtemetingen die de biotoopnorm overschrijden	Gestandaardiseerde sectorscores																								
																									
<p style="margin: 0;">  N             <span style="display: inline-block; width: 100px; border-bottom: 1px solid black; margin: 0 5px;"></span> <span style="font-size: small;">0 100 200 300 400 m</span> </p> <p style="font-size: x-small; margin: 0;">Topografische Ondergrond: TOP10NL (juni 2015) Kadaster</p>																									
<table border="1" style="margin: auto; border-collapse: collapse;"> <thead> <tr> <th style="font-size: x-small;">categorie</th> <th style="font-size: x-small;">1</th> <th style="font-size: x-small;">2</th> <th style="font-size: x-small;">3</th> <th style="font-size: x-small;">4</th> <th style="font-size: x-small;">5</th> </tr> </thead> <tbody> <tr> <td></td> <td style="background-color: yellow;"></td> <td style="background-color: orange;"></td> <td style="background-color: red;"></td> <td style="background-color: darkred;"></td> <td style="background-color: black;"></td> </tr> </tbody> </table>	categorie	1	2	3	4	5							<table border="1" style="margin: auto; border-collapse: collapse;"> <thead> <tr> <th style="font-size: x-small;">sectorscore</th> <th style="font-size: x-small;">1</th> <th style="font-size: x-small;">2</th> <th style="font-size: x-small;">3</th> <th style="font-size: x-small;">4</th> <th style="font-size: x-small;">5</th> </tr> </thead> <tbody> <tr> <td></td> <td style="background-color: lightgreen;"></td> <td style="background-color: yellow;"></td> <td style="background-color: orange;"></td> <td style="background-color: red;"></td> <td style="background-color: darkred;"></td> </tr> </tbody> </table>	sectorscore	1	2	3	4	5						
categorie	1	2	3	4	5																				
sectorscore	1	2	3	4	5																				
Resultaten - hoofdwindrichtingen																									
<p>Noord: 541 Noordwest: 703 West: 715 Zuidwest: 464</p>	<p>Noordoost: 251 Oost: 359 Zuidoost: 485 Zuid: 336</p>																								
Resultaten - totaal																									
Totaalscore: 3854 = Matig																									
Beschrijving veldwerk																									
<p>Noordzijde: op een afstand van 15 meter drie bomen, hoogte 7-8 meter. Op 75 meter bomen, hoogte 20 meter. Op circa 60 meter stallen en woningbouw, nokhoogte 7-8 meter. Noordoostzijde: op een afstand van 10-100 meter bomen, hoogte variërend 5-10 meter. Op 100 meter een loods en woning, nokhoogte 8-10 meter. Oostzijde: op een afstand van 200 meter bomen, hoogte 10-25 meter. Op 200 meter boerderij, nokhoogte 7-8 meter. Zuidoostzijde: op een afstand van 250 meter bomen, hoogte variërend 15-35 meter. Op 100 meter stallen, nokhoogte 8-10 meter. Zuidzijde t/m noordwestzijde; op een afstand van 50-300 meter bomen, hoogte variërend van 10-25 meter. Aan belt grenzende loodsen, nokhoogte variërend 8-10 meter.</p>																									

# Biotooprapport: 15

## Foto's

N




NO



O



ZO



Z



ZW





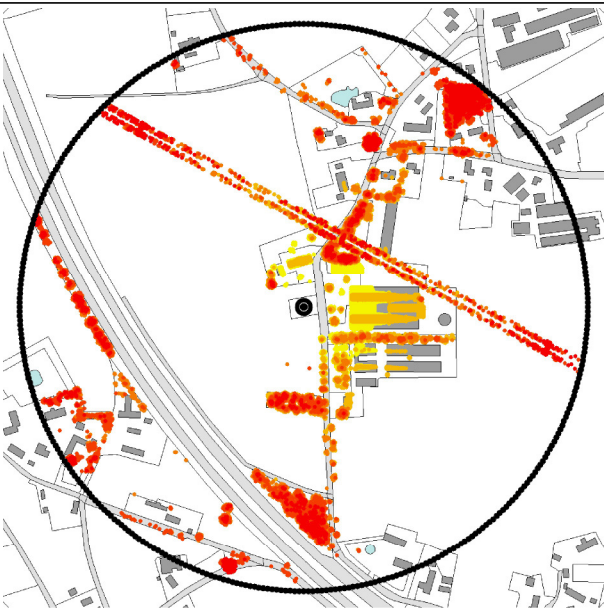
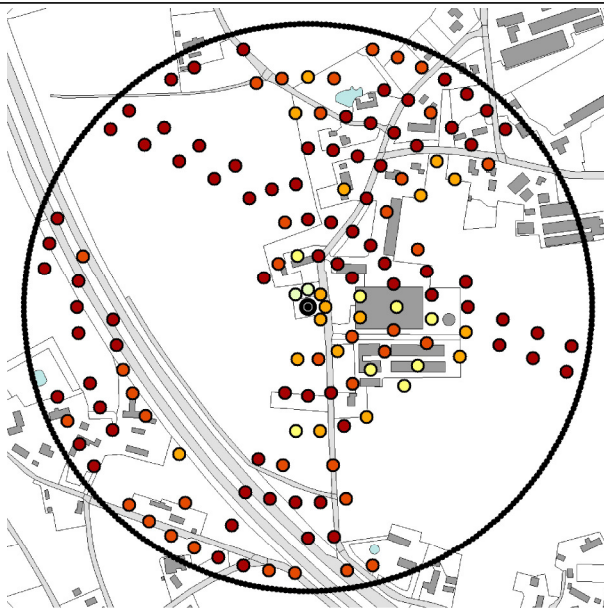

W



NW



## Biotooprapport: 16

Algemene informatie																									
<p>Naam: Windlust Plaats: Roeven</p> <p>Adres: Roeven 18 6031 RN Roeven</p>	 																								
Parameters voor de berekening																									
<p>Maaiveldhoogte: 32,2 meter t.o.v. NAP Evt. Belt/Stellinghoogte: 3,2 meter Lengte van het gevlucht: 24,8 meter</p>	<p>Inwinningsjaar hoogtemetingen: 2012 Aantal hoogtemetingen binnen 400 meter: 2005705 Aantal hoogtemetingen die de biotoopnorm overschrijden: 53363</p>																								
Resultaten - kaarten																									
Hoogtemetingen die de biotoopnorm overschrijden	Gestandaardiseerde sectorscores																								
																									
<p style="margin: 0;">  <span style="margin-left: 10px;">0    100    200    300    400 m</span> </p> <p style="margin: 0; font-size: small;">Topografische Ondergrond: TOP10NL (juni 2015) Kadaster</p>																									
<table border="1" style="margin: auto; border-collapse: collapse;"> <thead> <tr> <th style="font-size: x-small;">categorie</th> <th style="font-size: x-small;">1</th> <th style="font-size: x-small;">2</th> <th style="font-size: x-small;">3</th> <th style="font-size: x-small;">4</th> <th style="font-size: x-small;">5</th> </tr> </thead> <tbody> <tr> <td style="width: 20px; height: 15px;"></td> <td style="width: 20px; height: 15px; background-color: yellow;"></td> <td style="width: 20px; height: 15px; background-color: orange;"></td> <td style="width: 20px; height: 15px; background-color: red;"></td> <td style="width: 20px; height: 15px; background-color: darkred;"></td> <td style="width: 20px; height: 15px; background-color: black;"></td> </tr> </tbody> </table>	categorie	1	2	3	4	5							<table border="1" style="margin: auto; border-collapse: collapse;"> <thead> <tr> <th style="font-size: x-small;">sectorscore</th> <th style="font-size: x-small;">1</th> <th style="font-size: x-small;">2</th> <th style="font-size: x-small;">3</th> <th style="font-size: x-small;">4</th> <th style="font-size: x-small;">5</th> </tr> </thead> <tbody> <tr> <td style="width: 20px; height: 15px;"></td> <td style="width: 20px; height: 15px; background-color: lightgreen;"></td> <td style="width: 20px; height: 15px; background-color: yellow;"></td> <td style="width: 20px; height: 15px; background-color: orange;"></td> <td style="width: 20px; height: 15px; background-color: red;"></td> <td style="width: 20px; height: 15px; background-color: darkred;"></td> </tr> </tbody> </table>	sectorscore	1	2	3	4	5						
categorie	1	2	3	4	5																				
sectorscore	1	2	3	4	5																				
Resultaten - hoofdwindrichtingen																									
<p>Noord: 701 Noordwest: 422 West: 284 Zuidwest: 256</p>	<p>Noordoost: 807 Oost: 602 Zuidoost: 282 Zuid: 728</p>																								
Resultaten - totaal																									
Totaalscore: 4082 = Matig																									
Beschrijving veldwerk																									
<p>Noordzijde: op een afstand tussen 300-400 meter bomen, hoogte variërend van 30-35 meter. Noordoostzijde: op een afstand tussen 75-100 meter bomen, hoogte variërend van 30-35 meter. Oostzijde: op een afstand tussen 30-50 meter 5 bomen, hoogte 10 meter. Zuidoostzijde: op een afstand tussen 50-100 meter bomen, hoogte variërend van 10-15 meter. Zuidzijde: op een afstand tussen 100-300 meter bomen, hoogte variërend van 20-25 meter. Zuidwestzijde: op een afstand tussen 300-400 meter bomen, hoogte variërend van 20-25 meter. Westzijde: op een afstand tussen 300-400 meter bomen, hoogte variërend van 20-25 meter. Noordwestzijde: op een afstand van 40 meter 5 berken, hoogte variërend van 15-25 meter. Verspreid van noordwest tot noordoost liggen enkeleboerderijen, nokhoogte 8-10 meter.</p>																									

# Biotooprapport: 16

## Foto's

N



NO



O



ZO



Z



ZW





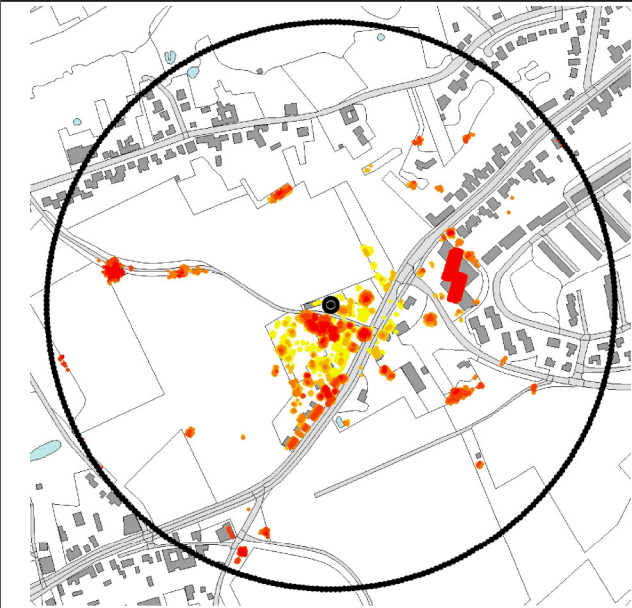
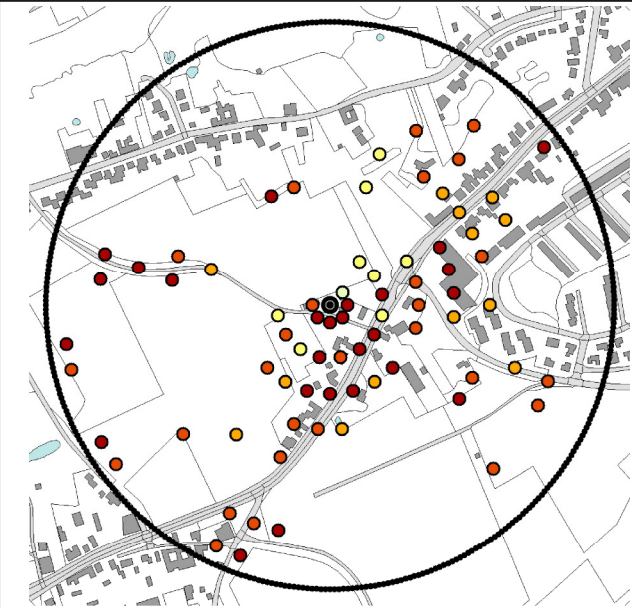

W



NW



## Biotooprapport: 17

Algemene informatie																									
<p>Naam: Molen van Hunneceum Plaats: Hunneceum</p> <p>Adres: Bergerweg 2 6361 GA Nuth</p>	 																								
Parameters voor de berekening																									
<p>Maaiveldhoogte: 112,6 meter t.o.v. NAP Evt. Belt/Stellinghoogte: 2,7 meter Lengte van het gevlucht: 24,9 meter</p>	<p>Inwinningsjaar hoogtemetingen: 2012 Aantal hoogtemetingen binnen 400 meter: 2003567 Aantal hoogtemetingen die de biotoopnorm overschrijden: 25675</p>																								
Resultaten - kaarten																									
Hoogtemetingen die de biotoopnorm overschrijden	Gestandaardiseerde sectorscores																								
																									
<p style="margin: 0;">  <span style="margin-left: 10px;">0    100    200    300    400 m</span> </p> <p style="margin: 0; font-size: small;">Topografische Ondergrond: TOP10NL (juni 2015) Kadaster</p>																									
<table border="1" style="margin: auto; border-collapse: collapse;"> <thead> <tr> <th style="font-size: x-small;">categorie</th> <th style="width: 20px;">1</th> <th style="width: 20px;">2</th> <th style="width: 20px;">3</th> <th style="width: 20px;">4</th> <th style="width: 20px;">5</th> </tr> </thead> <tbody> <tr> <td></td> <td style="background-color: yellow;"></td> <td style="background-color: orange;"></td> <td style="background-color: red;"></td> <td style="background-color: darkred;"></td> <td style="background-color: black;"></td> </tr> </tbody> </table>	categorie	1	2	3	4	5							<table border="1" style="margin: auto; border-collapse: collapse;"> <thead> <tr> <th style="font-size: x-small;">sectorscore</th> <th style="width: 20px;">1</th> <th style="width: 20px;">2</th> <th style="width: 20px;">3</th> <th style="width: 20px;">4</th> <th style="width: 20px;">5</th> </tr> </thead> <tbody> <tr> <td></td> <td style="background-color: lightgreen;"></td> <td style="background-color: yellow;"></td> <td style="background-color: orange;"></td> <td style="background-color: red;"></td> <td style="background-color: darkred;"></td> </tr> </tbody> </table>	sectorscore	1	2	3	4	5						
categorie	1	2	3	4	5																				
sectorscore	1	2	3	4	5																				
Resultaten - hoofdwindrichtingen																									
<p>Noord: 62 Noordwest: 40 West: 283 Zuidwest: 329</p>	<p>Noordoost: 337 Oost: 465 Zuidoost: 373 Zuid: 509</p>																								
Resultaten - totaal																									
Totaalscore: 2398 = Goed																									
Beschrijving veldwerk																									
<p>Noordzijde: op een afstand van 250 meter bomen, hoogte variërend tussen 10-35 meter. Noordoostzijde: op een afstand van 3 meter van de belt een conifeer, hoogte circa 8-10 meter. Op een afstand tussen 100-400 meter verspreid bomen, hoogte variërend van 20-25 meter. Oostzijde: op een afstand van 30 meter een boom, hoogte circa 25-35 meter. Op een afstand tussen 100-400 meter verspreid bomen, hoogte variërend tussen 10-30 meter. Zuidoostzijde: op een afstand van 30 meter twee bomen, hoogte circa 25 meter. Zuid-zuidwestzijde: op een afstand tussen 20-50 meter diverse bomen, hoogte variërend van 15-20 meter. Aan de oost-zuidoostzijde: woningbouw oostzijde direct aansluitend aan belt en op andere richtingen beginnend tussen 50-100 meter van demolen, nokhoogte variërend van 8-12 meter.</p>																									

# Biotooprapport: 17

## Foto's

N



NO



O



ZO



Z



ZW





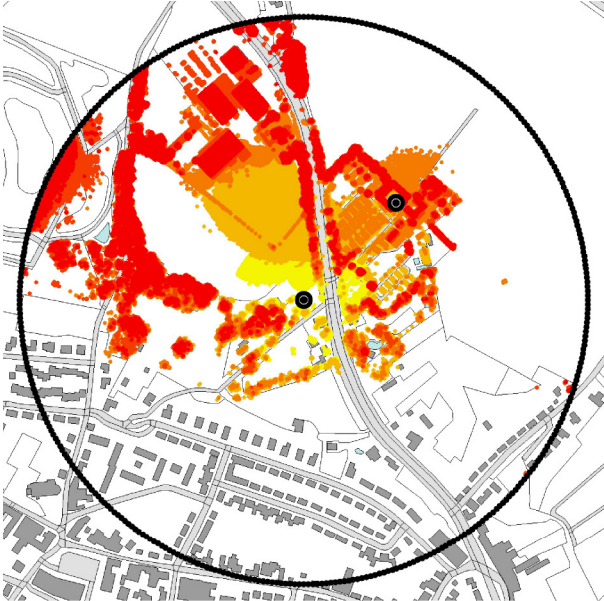
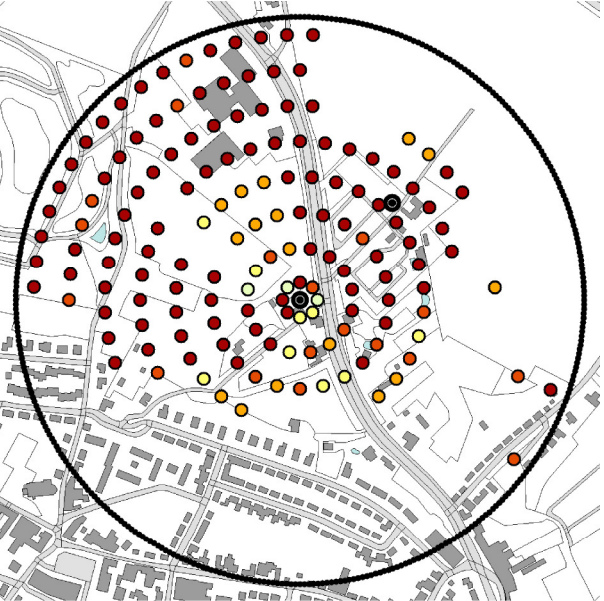

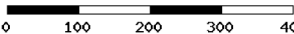
W



NW



## Biotooprapport: 18

Algemene informatie																									
<p>Naam: Janssenmolen Plaats: Oirsbeek</p> <p>Adres: Molenweg 2 6438 BM Oirsbeek</p>	 																								
Parameters voor de berekening																									
<p>Maaiveldhoogte: 103,3 meter t.o.v. NAP Evt. Belt/Stellinghoogte: 2,3 meter Lengte van het gevlucht: 24,8 meter</p>	<p>Inwinningsjaar hoogtemetingen: 2012 Aantal hoogtemetingen binnen 400 meter: 1998388 Aantal hoogtemetingen die de biotoopnorm overschrijden: 282230</p>																								
Resultaten - kaarten																									
Hoogtemetingen die de biotoopnorm overschrijden	Gestandaardiseerde sectorscores																								
																									
<p style="margin: 0;">  N            </p> <p style="margin: 0;">Topografische Ondergrond: TOP10NL (juni 2015) Kadaster</p>																									
<table border="1" style="margin: 0 auto;"> <thead> <tr> <th style="font-size: small;">categorie</th> <th style="font-size: small;">1</th> <th style="font-size: small;">2</th> <th style="font-size: small;">3</th> <th style="font-size: small;">4</th> <th style="font-size: small;">5</th> </tr> </thead> <tbody> <tr> <td></td> <td style="background-color: yellow;"></td> <td style="background-color: orange;"></td> <td style="background-color: red;"></td> <td style="background-color: darkred;"></td> <td style="background-color: black;"></td> </tr> </tbody> </table>	categorie	1	2	3	4	5							<table border="1" style="margin: 0 auto;"> <thead> <tr> <th style="font-size: small;">sectorscore</th> <th style="font-size: small;">1</th> <th style="font-size: small;">2</th> <th style="font-size: small;">3</th> <th style="font-size: small;">4</th> <th style="font-size: small;">5</th> </tr> </thead> <tbody> <tr> <td></td> <td style="background-color: lightgreen;"></td> <td style="background-color: yellow;"></td> <td style="background-color: orange;"></td> <td style="background-color: red;"></td> <td style="background-color: darkred;"></td> </tr> </tbody> </table>	sectorscore	1	2	3	4	5						
categorie	1	2	3	4	5																				
sectorscore	1	2	3	4	5																				
Resultaten - hoofdwindrichtingen																									
<p>Noord: 935 Noordwest: 851 West: 977 Zuidwest: 462</p>	<p>Noordoost: 747 Oost: 505 Zuidoost: 318 Zuid: 190</p>																								
Resultaten - totaal																									
Totaalscore: 4985 = Matig																									
Beschrijving veldwerk																									
<p>Noordwestzijde: op een afstand tussen 150-400 meter een rijbomen, hoogte variërend van 20-35 meter. Noordoost-, oost-, zuidoost-, zuid-, zuidwest- en westzijde: op een afstand tussen 20-400 meter diverse bomen, hoogte variërend van 15-35 meter. Op oost-, zuidoost, zuid- en zuidwestzijde: tussen 30-400 meter woningbouw, nokhoogte variërend van 8-12 meter.</p>																									

# Biotooprapport: 18

## Foto's

N



NO



O



ZO



Z



ZW






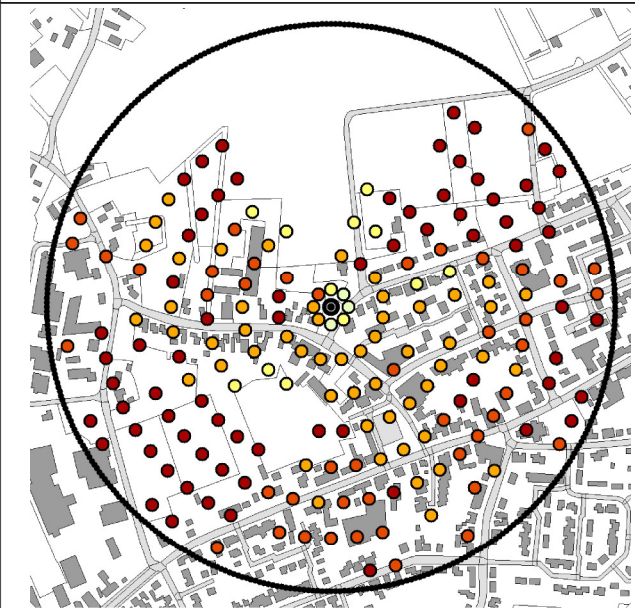
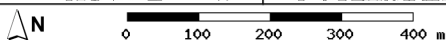
W



NW



## Biotooprapport: 19

Algemene informatie																									
<p>Naam: De Korenbloem Plaats: Ospel</p> <p>Adres: Korenbloemstraat 3 6035 AX Ospel</p>	 																								
Parameters voor de berekening																									
<p>Maaiveldhoogte: 32,3 meter t.o.v. NAP Evt. Belt/Stellinghoogte: 2,6 meter Lengte van het gevlucht: 25,7 meter</p>	<p>Inwinningsjaar hoogtemetingen: 2012 Aantal hoogtemetingen binnen 400 meter: 1995565 Aantal hoogtemetingen die de biotoopnorm overschrijden: 90917</p>																								
Resultaten - kaarten																									
Hoogtemetingen die de biotoopnorm overschrijden	Gestandaardiseerde sectorscores																								
																									
<p>             Topografische Ondergrond: TOP10NL (juni 2015) Kadaster         </p>																									
<table border="1" style="margin: auto;"> <thead> <tr> <th>categorie</th> <th>1</th> <th>2</th> <th>3</th> <th>4</th> <th>5</th> </tr> </thead> <tbody> <tr> <td></td> <td style="background-color: yellow;"></td> <td style="background-color: orange;"></td> <td style="background-color: red;"></td> <td style="background-color: darkred;"></td> <td style="background-color: black;"></td> </tr> </tbody> </table>	categorie	1	2	3	4	5							<table border="1" style="margin: auto;"> <thead> <tr> <th>sectorscore</th> <th>1</th> <th>2</th> <th>3</th> <th>4</th> <th>5</th> </tr> </thead> <tbody> <tr> <td></td> <td style="background-color: lightgreen;"></td> <td style="background-color: yellow;"></td> <td style="background-color: orange;"></td> <td style="background-color: red;"></td> <td style="background-color: darkred;"></td> </tr> </tbody> </table>	sectorscore	1	2	3	4	5						
categorie	1	2	3	4	5																				
sectorscore	1	2	3	4	5																				
Resultaten - hoofdwindrichtingen																									
<p>Noord: 100 Noordwest: 532 West: 756 Zuidwest: 836</p>	<p>Noordoost: 783 Oost: 649 Zuidoost: 695 Zuid: 628</p>																								
Resultaten - totaal																									
Totaalscore: 4979 = Matig																									
Beschrijving veldwerk																									
<p>Noordzijde: geen belemmeringen. Noordoostzijde: op een afstand tussen 50-200 meter woningbouw, nokhoogte 7-8 meter. Op een afstand van 50-400 meter bomen, hoogte variërend van 10-25 meter. Oost-, zuidoost- en zuidzijde: op een afstand tussen 50-400 meter afstand bebouwing-woningen. In tuinen komen verspreid bomen voor, hoogte variërend 10-25 meter. West- en noordwestzijde: direct aansluitend aan belt bomen, hoogte circa 10 meter. Op circa 100 meter afstand een rij bomen, hoogte 30-35 meter. Tussen 10-400 meter woningbouw, nokhoogte 8-10 meter.</p>																									

# Biotooprapport: 19

## Foto's

N




NO



O



ZO



Z



ZW





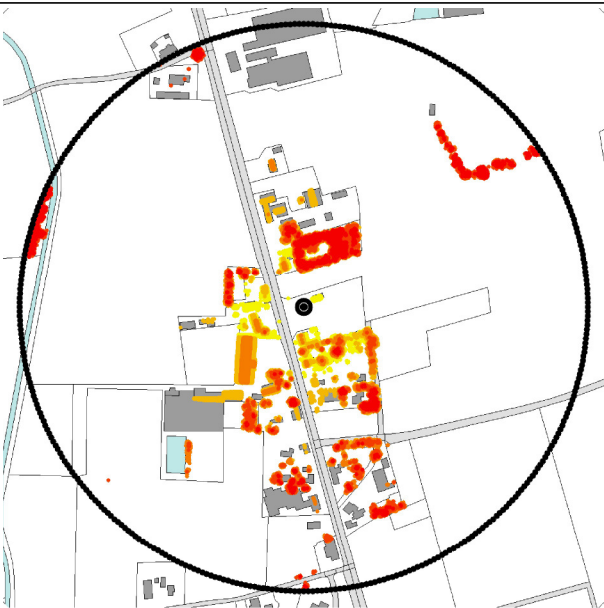
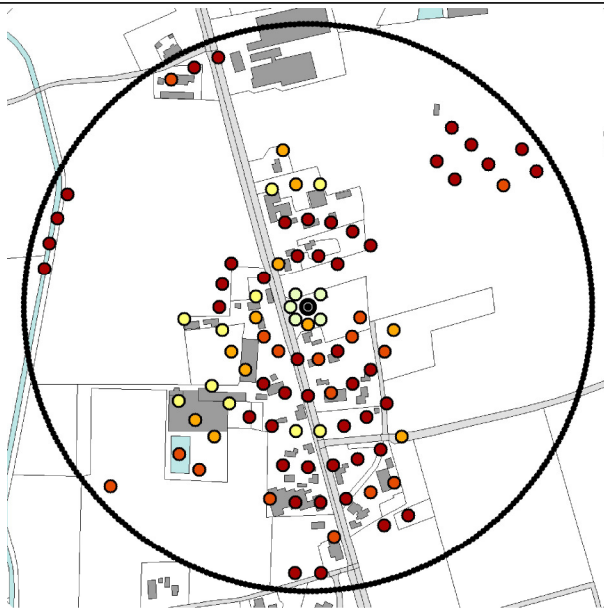

W



NW



## Biotooprapport: 20

Algemene informatie																									
<p>Naam: Sint Petrus Plaats: Nijken</p> <p>Adres: Nijken 24 6088 NR Roggel</p>	 																								
Parameters voor de berekening																									
<p>Maaiveldhoogte: 29.5 meter t.o.v. NAP Evt. Belt/Stellinghoogte: 3 meter Lengte van het gevlucht: 24.5 meter</p>	<p>Inwinningsjaar hoogtemetingen: 2012 Aantal hoogtemetingen binnen 400 meter: 2002059 Aantal hoogtemetingen die de biotoopnorm overschrijden: 52390</p>																								
Resultaten - kaarten																									
Hoogtemetingen die de biotoopnorm overschrijden	Gestandaardiseerde sectorscores																								
																									
<p style="margin: 0;">  <span style="margin-left: 10px;">0    100    200    300    400 m</span> </p> <p style="margin: 0; font-size: small;">Topografische Ondergrond: TOP10NL (juni 2015) Kadaster</p>																									
<table border="1" style="margin: auto; border-collapse: collapse;"> <thead> <tr> <th style="font-size: x-small;">categorie</th> <th style="font-size: x-small;">1</th> <th style="font-size: x-small;">2</th> <th style="font-size: x-small;">3</th> <th style="font-size: x-small;">4</th> <th style="font-size: x-small;">5</th> </tr> </thead> <tbody> <tr> <td style="width: 20px; height: 15px;"></td> <td style="width: 20px; height: 15px; background-color: yellow;"></td> <td style="width: 20px; height: 15px; background-color: orange;"></td> <td style="width: 20px; height: 15px; background-color: red;"></td> <td style="width: 20px; height: 15px; background-color: darkred;"></td> <td style="width: 20px; height: 15px; background-color: black;"></td> </tr> </tbody> </table>	categorie	1	2	3	4	5							<table border="1" style="margin: auto; border-collapse: collapse;"> <thead> <tr> <th style="font-size: x-small;">sectorscore</th> <th style="font-size: x-small;">1</th> <th style="font-size: x-small;">2</th> <th style="font-size: x-small;">3</th> <th style="font-size: x-small;">4</th> <th style="font-size: x-small;">5</th> </tr> </thead> <tbody> <tr> <td style="width: 20px; height: 15px;"></td> <td style="width: 20px; height: 15px; background-color: lightgreen;"></td> <td style="width: 20px; height: 15px; background-color: yellow;"></td> <td style="width: 20px; height: 15px; background-color: orange;"></td> <td style="width: 20px; height: 15px; background-color: red;"></td> <td style="width: 20px; height: 15px; background-color: darkred;"></td> </tr> </tbody> </table>	sectorscore	1	2	3	4	5						
categorie	1	2	3	4	5																				
sectorscore	1	2	3	4	5																				
Resultaten - hoofdwindrichtingen																									
<p>Noord: 367 Noordwest: 216 West: 270 Zuidwest: 412</p>	<p>Noordoost: 369 Oost: 78 Zuidoost: 447 Zuid: 765</p>																								
Resultaten - totaal																									
Totaalscore: 2924 = Redelijk																									
Beschrijving veldwerk																									
<p>Noordzijde: op afstand van circa 50 meter bomen, hoogte variërend van 20-25 meter. Noordoostzijde: op afstand van 75 meter en 300 meter bomen, hoogte variërend 20-25 meter. Oostzijde: open veld. Zuidoostzijde: op afstand van 75 meter bomen, hoogte variërend 20-25 meter. Zuidzijde: op afstand van 50-400 meter bomen, hoogte variërend 20-30 meter / op 30 meter woning, nokhoogte 8-10 meter. Zuidwestzijde: op afstand van 100-400 meter bomen, hoogte variërend 20-25 meter / op 100 meter loods, nokhoogte 10-15 meter. Westzijde: op afstand van 75 meter circa 15 bomen, hoogte variërend 20-25 meter. Noordwestzijde: open veld.</p>																									

# Biotooprapport: 20

## Foto's

N



NO



O



ZO



Z



ZW





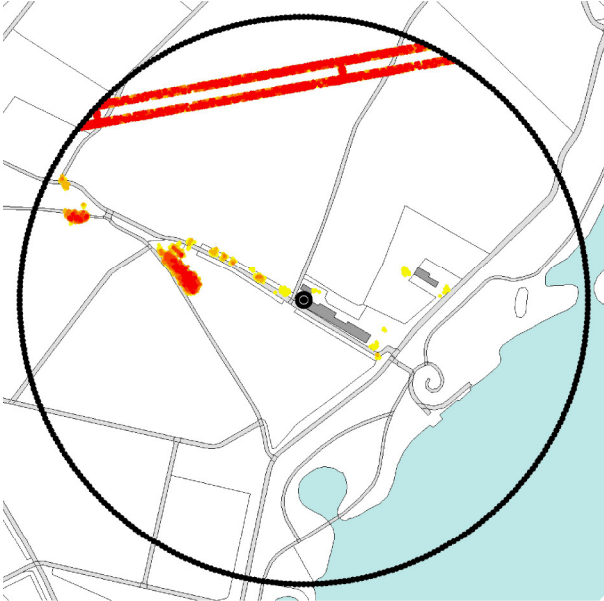
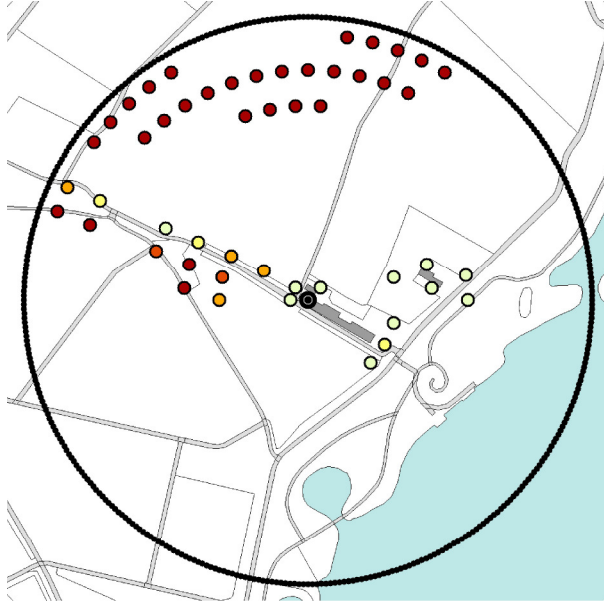
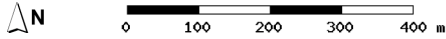
W



NW



## Biotooprapport: 21

Algemene informatie																									
<p>Naam: Hompesche Molen Plaats: Stevensweert</p> <p>Adres: Molendijk 6 6107 AA Stevensweert</p>	 																								
Parameters voor de berekening																									
<p>Maaiveldhoogte: 25,3 meter t.o.v. NAP Evt. Belt/Stellinghoogte: 11 meter Lengte van het gevlucht: 25 meter</p>	<p>Inwinningsjaar hoogtemetingen: 2012 Aantal hoogtemetingen binnen 400 meter: 1758402 Aantal hoogtemetingen die de biotoopnorm overschrijden: 8447</p>																								
Resultaten - kaarten																									
Hoogtemetingen die de biotoopnorm overschrijden	Gestandaardiseerde sectorscores																								
																									
 Topografische Ondergrond: TOP10NL (juni 2015) Kadaster																									
<table border="1" style="display: inline-table; border-collapse: collapse;"> <thead> <tr> <th>categorie</th> <th>1</th> <th>2</th> <th>3</th> <th>4</th> <th>5</th> </tr> </thead> <tbody> <tr> <td></td> <td style="background-color: yellow;"></td> <td style="background-color: orange;"></td> <td style="background-color: red;"></td> <td style="background-color: darkred;"></td> <td style="background-color: black;"></td> </tr> </tbody> </table>	categorie	1	2	3	4	5							<table border="1" style="display: inline-table; border-collapse: collapse;"> <thead> <tr> <th>sectorscore</th> <th>1</th> <th>2</th> <th>3</th> <th>4</th> <th>5</th> </tr> </thead> <tbody> <tr> <td></td> <td style="background-color: lightgreen;"></td> <td style="background-color: yellow;"></td> <td style="background-color: orange;"></td> <td style="background-color: red;"></td> <td style="background-color: darkred;"></td> </tr> </tbody> </table>	sectorscore	1	2	3	4	5						
categorie	1	2	3	4	5																				
sectorscore	1	2	3	4	5																				
Resultaten - hoofdwindrichtingen																									
<p>Noord: 355 Noordwest: 325 West: 237 Zuidwest: 0</p>	<p>Noordoost: 79 Oost: 50 Zuidoost: 30 Zuid: 0</p>																								
Resultaten - totaal																									
Totaalscore: 1076 = Zeer goed																									
Beschrijving veldwerk																									
<p>Westzijde: tussen circa 10-250 meter een rij bomen, hoogte variërend van 20-35 meter. Zuidoostzijde: tussen circa 30-80 meter een rij bomen, hoogte variërend van 10-15 meter. Oostzijde: op een afstand van circa 100 meter een boom, hoogte 10-15 meter. Noordoostzijde: op een afstand van circa 10 meter twee bomen, hoogte 15 meter. Op een afstand van circa 100 meter een bosperceel, hoogte bomen variërend van 8-15 meter.</p>																									

# Biotooprapport: 21

## Foto's

N



NO



O



ZO



Z



ZW






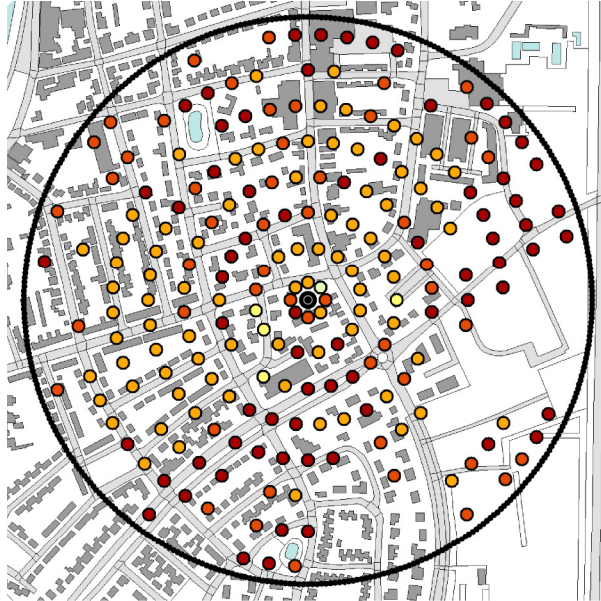

W



NW



## Biotooprapport: 21A

Algemene informatie																									
<p>Naam: Leonardusmolen Plaats: Maasbracht</p> <p>Adres: Zuidsingel 1a 6051 CE Maasbracht</p>	 																								
Parameters voor de berekening																									
<p>Maaiveldhoogte: 27 meter t.o.v. NAP Evt. Belt/Stellinghoogte: 2,6 meter Lengte van het gevlucht: 26,3 meter</p>	<p>Inwinningsjaar hoogtemetingen: 2012 Aantal hoogtemetingen binnen 400 meter: 1982394 Aantal hoogtemetingen die de biotoopnorm overschrijden: 94118</p>																								
Resultaten - kaarten																									
Hoogtemetingen die de biotoopnorm overschrijden	Gestandaardiseerde sectorscores																								
																									
<p style="margin: 0;">  <span style="margin-left: 10px;">0    100    200    300    400 m</span> </p> <p style="margin: 0; font-size: small;">Topografische Ondergrond: TOP10NL (juni 2015) Kadaster</p>																									
<table border="1" style="border-collapse: collapse; width: 100%;"> <tr> <th style="font-size: x-small;">categorie</th> <th style="width: 20px;">1</th> <th style="width: 20px;">2</th> <th style="width: 20px;">3</th> <th style="width: 20px;">4</th> <th style="width: 20px;">5</th> </tr> <tr> <td></td> <td style="background-color: yellow;"></td> <td style="background-color: orange;"></td> <td style="background-color: red;"></td> <td style="background-color: darkred;"></td> <td style="background-color: black;"></td> </tr> </table>	categorie	1	2	3	4	5							<table border="1" style="border-collapse: collapse; width: 100%;"> <tr> <th style="font-size: x-small;">sectorscore</th> <th style="width: 20px;">1</th> <th style="width: 20px;">2</th> <th style="width: 20px;">3</th> <th style="width: 20px;">4</th> <th style="width: 20px;">5</th> </tr> <tr> <td></td> <td style="background-color: lightgreen;"></td> <td style="background-color: yellow;"></td> <td style="background-color: orange;"></td> <td style="background-color: red;"></td> <td style="background-color: darkred;"></td> </tr> </table>	sectorscore	1	2	3	4	5						
categorie	1	2	3	4	5																				
sectorscore	1	2	3	4	5																				
Resultaten - hoofdwindrichtingen																									
<p>Noord: 823 Noordwest: 780 West: 685 Zuidwest: 692</p>	<p>Noordoost: 758 Oost: 590 Zuidoost: 645 Zuid: 718</p>																								
Resultaten - totaal																									
Totaalscore: 5691 = Slecht																									
Beschrijving veldwerk																									
<p>Noordzijde: op een afstand van circa 30 meter een boom en op 150 meter diverse bomen, hoogte variërend 10-15 meter. Zuidoostzijde: op een afstand van 20 meter een spar, hoogte circa 15 meter. Oost-, zuid-, zuidwest-, west- en noordwestzijde: op een afstand tussen 50-400 meter verspreid in tuinen bomen, hoogte variërend van 10-25 meter. Rondom de molen binnen straal van 400 meter woningen en bedrijfspanden, nokhoogte variërend van 8-12 meter.</p>																									

# Biotooprapport: 21A

## Foto's

N



NO



O



ZO



Z



ZW






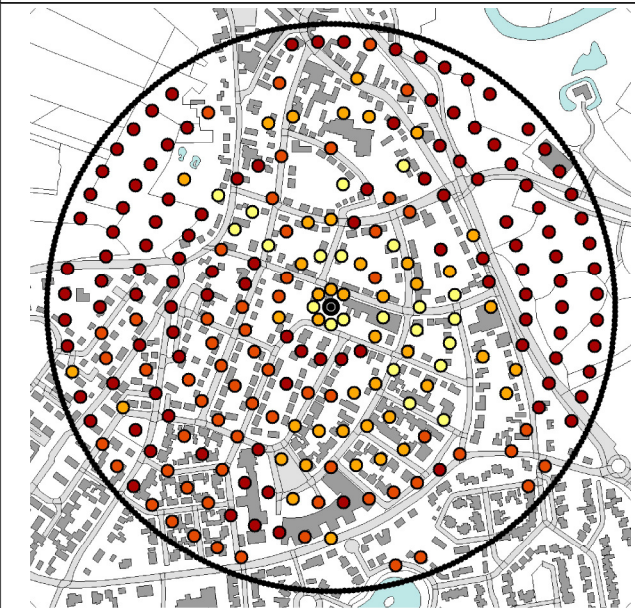

W



NW



## Biotooprapport: 22

Algemene informatie																									
Naam: Molen van Verbeek Plaats: Sint Odiliënberg  Adres: Molenweg 14a 6077 BC Sint Odiliënberg	 																								
Parameters voor de berekening																									
Maaiveldhoogte: 28 meter t.o.v. NAP Evt. Belt/Stellinghoogte: 3,5 meter Lengte van het gevlucht: 25,4 meter	Inwinningsjaar hoogtemetingen: 2012 Aantal hoogtemetingen binnen 400 meter: 1997503 Aantal hoogtemetingen die de biotoopnorm overschrijden: 220204																								
Resultaten - kaarten																									
Hoogtemetingen die de biotoopnorm overschrijden	Gestandaardiseerde sectorscores																								
																									
 Topografische Ondergrond: TOP10NL (juni 2015) Kadaster																									
<table border="1" style="width: 100%; text-align: center;"> <thead> <tr> <th>categorie</th> <th>1</th> <th>2</th> <th>3</th> <th>4</th> <th>5</th> </tr> </thead> <tbody> <tr> <td></td> <td style="background-color: yellow;"></td> <td style="background-color: orange;"></td> <td style="background-color: red;"></td> <td style="background-color: darkred;"></td> <td style="background-color: black;"></td> </tr> </tbody> </table>	categorie	1	2	3	4	5							<table border="1" style="width: 100%; text-align: center;"> <thead> <tr> <th>sectorscore</th> <th>1</th> <th>2</th> <th>3</th> <th>4</th> <th>5</th> </tr> </thead> <tbody> <tr> <td></td> <td style="background-color: lightgreen;"></td> <td style="background-color: yellow;"></td> <td style="background-color: orange;"></td> <td style="background-color: red;"></td> <td style="background-color: darkred;"></td> </tr> </tbody> </table>	sectorscore	1	2	3	4	5						
categorie	1	2	3	4	5																				
sectorscore	1	2	3	4	5																				
Resultaten - hoofdwindrichtingen																									
Noord: 585 Noordwest: 829 West: 1026 Zuidwest: 1021	Noordoost: 878 Oost: 817 Zuidoost: 560 Zuid: 749																								
Resultaten - totaal																									
Totaalscore: 6465 = Slecht																									
Beschrijving veldwerk																									
Noordzijde: op een afstand van 75 meter een boom, hoogte circa 12 meter. Noordoostzijde: op een afstand van 100 meter twee bomen, hoogte variërend van 20-25 meter. Op een afstand van 300-400 meter diverse bomen, hoogte variërend van 20-30 meter. Oostzijde: op een afstand van 300 meter hoogte variërend van 25-30 meter. Zuidoostzijde: op een afstand van 20 meter enkele bomen, hoogte variërend van 10-15 meter. Op een afstand van 100 meter diverse bomen, hoogte variërend 10-15 meter. Op een afstand van 300 meter bos, hoogte bomen variërend van 25-30 meter. Zuidzijde: op een afstand van 75 meter een spar, hoogte circa 20 meter. Zuidwestzijde: op circa 50 meter twee bomen, hoogte 10-15 meter. Op een afstand van 200 meter diverse bomen, hoogte variërend van 20-25 meter. Westzijde: op een afstand van 100 meter een spar, hoogte circa 20 meter. Noordwestzijde: op een afstand van 20 en 40 meter enkele bomen, hoogte variërend van 10-15 meter. Op een afstand van circa 350 meter bos, hoogte bomen variërend van 20-25 meter. Op alle windrichtingen binnen een afstand van 10-400 meter woningen, nokhoogte variërend van 8-10 meter.																									

# Biotooprapport: 22

## Foto's

N



NO



O



ZO



Z



ZW





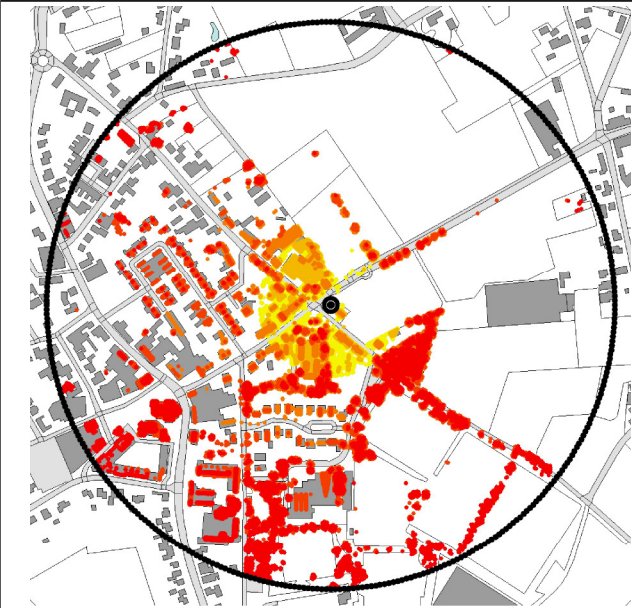
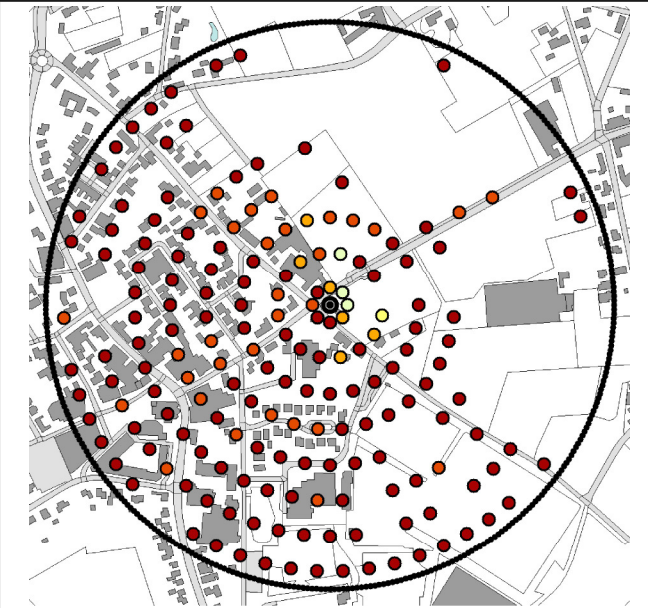
W



NW



## Biotooprapport: 23

Algemene informatie																									
<p>Naam: Sint Jan Plaats: Stramproy</p> <p>Adres: Molenweg 16 (nabij) 6039 RH Stramproy</p>	 																								
Parameters voor de berekening																									
<p>Maaiveldhoogte: 33,4 meter t.o.v. NAP Evt. Belt/Stellinghoogte: 0 meter Lengte van het gevlucht: 24,7 meter</p>	<p>Inwinningsjaar hoogtemetingen: 2012 Aantal hoogtemetingen binnen 400 meter: 1998181 Aantal hoogtemetingen die de biotoopnorm overschrijden: 106805</p>																								
Resultaten - kaarten																									
Hoogtemetingen die de biotoopnorm overschrijden	Gestandaardiseerde sectorscores																								
																									
<p style="margin: 0;">  N           <span style="display: inline-block; width: 100px; border-bottom: 1px solid black; margin: 0 5px;"></span> <span style="font-size: small;">0 100 200 300 400 m</span> </p> <p style="font-size: x-small; margin: 0;">Topografische Ondergrond: TOP10NL (juni 2015) Kadaster</p>																									
<table border="1" style="width: 100%; border-collapse: collapse; font-size: x-small;"> <thead> <tr> <th style="width: 10%;">categorie</th> <th style="width: 10%;">1</th> <th style="width: 10%;">2</th> <th style="width: 10%;">3</th> <th style="width: 10%;">4</th> <th style="width: 10%;">5</th> </tr> </thead> <tbody> <tr> <td></td> <td style="background-color: yellow;"></td> <td style="background-color: orange;"></td> <td style="background-color: red;"></td> <td style="background-color: darkred;"></td> <td style="background-color: black;"></td> </tr> </tbody> </table>	categorie	1	2	3	4	5							<table border="1" style="width: 100%; border-collapse: collapse; font-size: x-small;"> <thead> <tr> <th style="width: 10%;">sectorscore</th> <th style="width: 10%;">1</th> <th style="width: 10%;">2</th> <th style="width: 10%;">3</th> <th style="width: 10%;">4</th> <th style="width: 10%;">5</th> </tr> </thead> <tbody> <tr> <td></td> <td style="background-color: lightgreen;"></td> <td style="background-color: yellow;"></td> <td style="background-color: orange;"></td> <td style="background-color: red;"></td> <td style="background-color: darkred;"></td> </tr> </tbody> </table>	sectorscore	1	2	3	4	5						
categorie	1	2	3	4	5																				
sectorscore	1	2	3	4	5																				
Resultaten - hoofdwindrichtingen																									
<p>Noord: 307 Noordwest: 848 West: 998 Zuidwest: 1093</p>	<p>Noordoost: 446 Oost: 238 Zuidoost: 802 Zuid: 1089</p>																								
Resultaten - totaal																									
Totaalscore: 5821 = Slecht																									
Beschrijving veldwerk																									
<p>Noordzijde: op een afstand van 100 tot 150 meter een rij bomen, hoogte circa 10 meter. Op een afstand van circa 15-400 meter woningbouw, nokhoogte circa 8-10 meter. Noordoostzijde: op circa 100 meter bomen, hoogte variërend van 15-20 meter. Oostzijde: op een afstand tussen 150-400 meter bomen, hoogte variërend 15-20 meter. Zuidoostzijde: op een afstand van 5 meter molengebouw, nokhoogte 5 meter. Op een afstand van 100 meter bomen, hoogte variërend 20-25 meter. Zuidzijde: op een afstand van circa 30-400 meter woningbouw, nokhoogte circa 8-10 meter. Op een afstand van 100 meter bomen, hoogte circa 20 meter. Zuidwestzijde: op een afstand van circa 20 meter bomen, hoogte variërend 10-15 meter. Tevens op de zelfde afstand woningbouw, nokhoogte circa 8-10 meter. Westzijde: op een afstand van circa 40-400 meter woningbouw, nokhoogte circa 8-10 meter. Noordwest: op een afstand van circa 40-100 meter bomen, hoogte variërend 15-20 meter. Op een afstand van circa 30-400 meter woningbouw, nokhoogte circa 8-10 meter.</p>																									

# Biotooprapport: 23

## Foto's

N



NO



O



ZO



Z



ZW






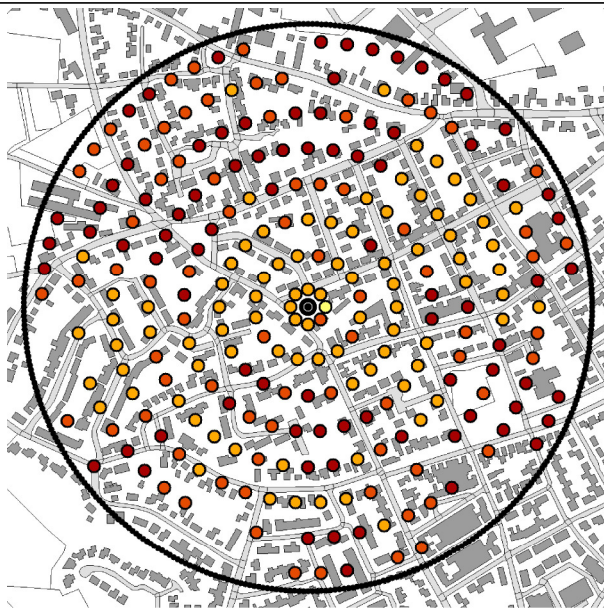

W



NW



## Biotooprapport: 24

Algemene informatie																									
<p>Naam: Molen van Nijs / De Nijverheid Plaats: Stramproy</p> <p>Adres: Veldstraat 54 6039 ED Stramproy</p>	 																								
Parameters voor de berekening																									
<p>Maaiveldhoogte: 32,2 meter t.o.v. NAP Evt. Belt/Stellinghoogte: 2,7 meter Lengte van het gevlucht: 24,8 meter</p>	<p>Inwinningsjaar hoogtemetingen: 2012 Aantal hoogtemetingen binnen 400 meter: 1978313 Aantal hoogtemetingen die de biotoopnorm overschrijden: 110449</p>																								
Resultaten - kaarten																									
Hoogtemetingen die de biotoopnorm overschrijden	Gestandaardiseerde sectorscores																								
																									
<p style="margin: 0;">  <span style="margin-left: 20px;">0    100    200    300    400 m</span> </p> <p style="margin: 0;">Topografische Ondergrond: TOP10NL (juni 2015) Kadaster</p>																									
<table border="1" style="margin: auto;"> <thead> <tr> <th>categorie</th> <th>1</th> <th>2</th> <th>3</th> <th>4</th> <th>5</th> </tr> </thead> <tbody> <tr> <td></td> <td style="background-color: yellow;"></td> <td style="background-color: orange;"></td> <td style="background-color: red;"></td> <td style="background-color: darkred;"></td> <td style="background-color: black;"></td> </tr> </tbody> </table>	categorie	1	2	3	4	5							<table border="1" style="margin: auto;"> <thead> <tr> <th>sectorscore</th> <th>1</th> <th>2</th> <th>3</th> <th>4</th> <th>5</th> </tr> </thead> <tbody> <tr> <td></td> <td style="background-color: lightgreen;"></td> <td style="background-color: yellow;"></td> <td style="background-color: orange;"></td> <td style="background-color: red;"></td> <td style="background-color: darkred;"></td> </tr> </tbody> </table>	sectorscore	1	2	3	4	5						
categorie	1	2	3	4	5																				
sectorscore	1	2	3	4	5																				
Resultaten - hoofdwindrichtingen																									
<p>Noord: 916 Noordwest: 945 West: 757 Zuidwest: 795</p>	<p>Noordoost: 808 Oost: 824 Zuidoost: 789 Zuid: 834</p>																								
Resultaten - totaal																									
Totaalscore: 6668 = Slecht																									
Beschrijving veldwerk																									
<p>Noordzijde: op een afstand van circa 40 meter woningbouw, nokhoogte variërend 8-10 meter. Noordoostzijde: op een afstand van circa 30 meter woningbouw, nokhoogte variërend 8-10 meter. Richting het oosten, op een afstand van circa 100 meter bomen, hoogte 10-15 meter. Oostzijde: op een afstand tussen de 15-60 meter bomen, hoogte 10-15 meter. Zuidoostzijde: op een afstand van 15-20 meter woningbouw, nokhoogte variërend 8-10 meter. Op 20 en 30 meter een boom, hoogte 20-25 meter. Zuidzijde: op een afstand van 20 meter woningbouw, nokhoogte variërend 8-10 meter. Op 150 meter afstand een boom, hoogte 25-30 meter. Zuidwestzijde: op een afstand van 30 meter woningbouw, nokhoogte variërend 8-10 meter. Op 150 meter afstand een rij bomen, hoogte circa 20 meter. Westzijde: op een afstand van 50 meter woningbouw, nokhoogte variërend 8-10 meter. Noordwestzijde: op een afstand van 30 meter woningbouw, nokhoogte variërend 8-10 meter. Op 300 meter een rij bomen, hoogte 20-25 meter.</p>																									

# Biotooprapport: 24

## Foto's

N



NO



O



ZO



Z



ZW





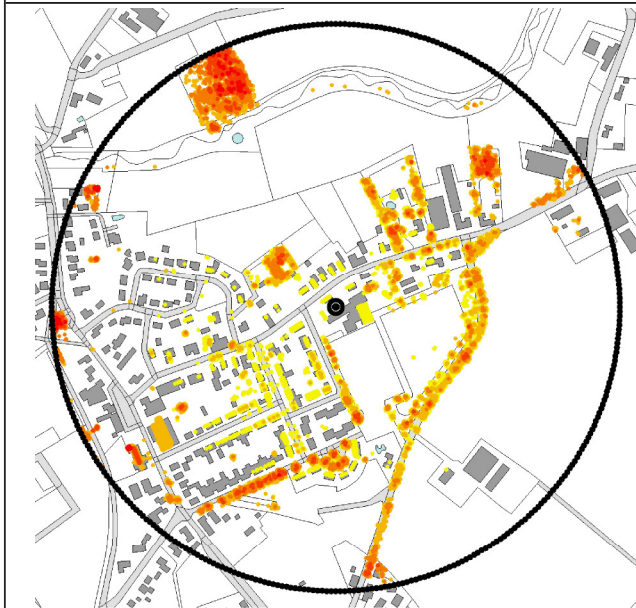
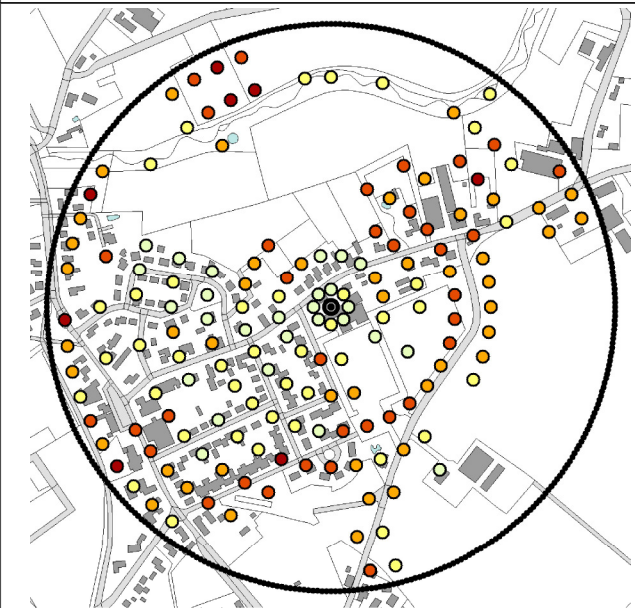
W



NW



## Biotooprapport: 25

Algemene informatie																									
<p>Naam: De Hoop Plaats: Swartbroek</p> <p>Adres: Coolenstraat 24C 6005 NZ Weert</p>	 																								
Parameters voor de berekening																									
<p>Maaiveldhoogte: 30,2 meter t.o.v. NAP Evt. Belt/Stellinghoogte: 7,5 meter Lengte van het gevlucht: 24,9 meter</p>	<p>Inwinningsjaar hoogtemetingen: 2012 Aantal hoogtemetingen binnen 400 meter: 1994546 Aantal hoogtemetingen die de biotoopnorm overschrijden: 40760</p>																								
Resultaten - kaarten																									
Hoogtemetingen die de biotoopnorm overschrijden	Gestandaardiseerde sectorscores																								
																									
<p style="margin: 0;">  N             <span style="display: inline-block; width: 100px; border-bottom: 1px solid black; margin: 0 5px;"></span> <span style="font-size: small; vertical-align: middle;">0 100 200 300 400 m</span> </p> <p style="font-size: x-small; margin: 0;">Topografische Ondergrond: TOP10NL (juni 2015) Kadaster</p>																									
<table border="1" style="margin: auto; border-collapse: collapse;"> <thead> <tr> <th style="font-size: x-small;">categorie</th> <th style="font-size: x-small;">1</th> <th style="font-size: x-small;">2</th> <th style="font-size: x-small;">3</th> <th style="font-size: x-small;">4</th> <th style="font-size: x-small;">5</th> </tr> </thead> <tbody> <tr> <td></td> <td style="background-color: yellow;"></td> <td style="background-color: orange;"></td> <td style="background-color: red;"></td> <td style="background-color: darkred;"></td> <td style="background-color: black;"></td> </tr> </tbody> </table>	categorie	1	2	3	4	5							<table border="1" style="margin: auto; border-collapse: collapse;"> <thead> <tr> <th style="font-size: x-small;">sectorscore</th> <th style="font-size: x-small;">1</th> <th style="font-size: x-small;">2</th> <th style="font-size: x-small;">3</th> <th style="font-size: x-small;">4</th> <th style="font-size: x-small;">5</th> </tr> </thead> <tbody> <tr> <td></td> <td style="background-color: lightgreen;"></td> <td style="background-color: yellow;"></td> <td style="background-color: orange;"></td> <td style="background-color: red;"></td> <td style="background-color: darkred;"></td> </tr> </tbody> </table>	sectorscore	1	2	3	4	5						
categorie	1	2	3	4	5																				
sectorscore	1	2	3	4	5																				
Resultaten - hoofdwindrichtingen																									
<p>Noord: 141 Noordwest: 331 West: 385 Zuidwest: 483</p>	<p>Noordoost: 594 Oost: 366 Zuidoost: 203 Zuid: 503</p>																								
Resultaten - totaal																									
Totaalscore: 3006 = Redelijk																									
Beschrijving veldwerk																									
<p>Noordzijde: op een afstand tussen 100-200 meter bomen, hoogte variërend van 20-25 meter. Noordoostzijde: op een afstand tussen 100-200 meter bomen, hoogte variërend van 20-25 meter. Oostzijde: op 100 meter bomen, hoogte variërend 10-25 meter. Zuidoostzijde: op een afstand tussen 75-200 meter bomen, hoogte variërend 10-20 meter. Zuidzijde: op 150 meter bomen, hoogte variërend 20-25 meter. Zuidwestzijde: op een afstand tussen 50-400 meter verspreid bomen, hoogte variërend 15-25 meter. Westzijde: op een afstand tussen 50-400 meter verspreid bomen, hoogte variërend 10-30 meter. Noordwestzijde: op een afstand tussen 10-400 meter verspreid bomen, hoogte variërend 10-30 meter. Uitgezonderd de zuid- en zuidwestzijde rond de molen woningbouw, nokhoogte variërend 8-10 meter.</p>																									

# Biotooprapport: 25

## Foto's

N



NO



O



ZO



Z



ZW






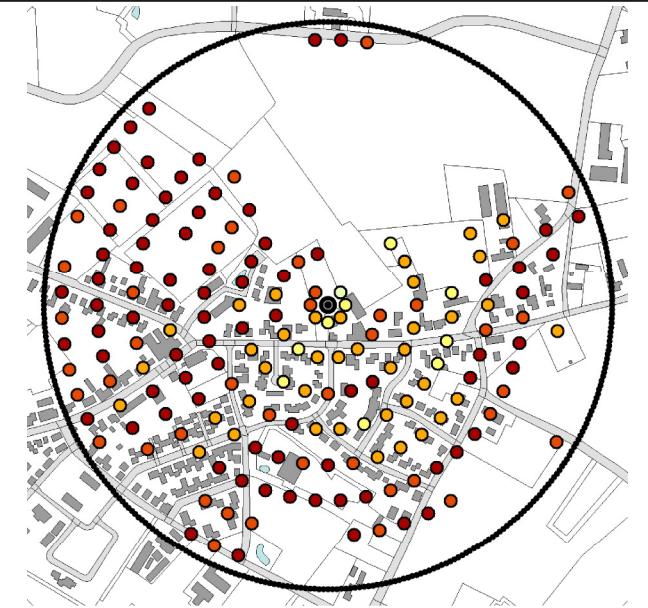
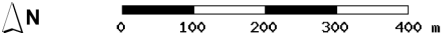
W



NW



## Biotooprapport: 26

Algemene informatie																									
Naam: Sint Anna Plaats: Tungelroy  Adres: Tungeler Dorpsstraat 75A 6005 RH Weert	 																								
Parameters voor de berekening																									
Maaiveldhoogte: 31,3 meter t.o.v. NAP Evt. Belt/Stellinghoogte: 3,3 meter Lengte van het gevlucht: 25,6 meter	Inwinningsjaar hoogtemetingen: 2012 Aantal hoogtemetingen binnen 400 meter: 2000607 Aantal hoogtemetingen die de biotoopnorm overschrijden: 61878																								
Resultaten - kaarten																									
Hoogtemetingen die de biotoopnorm overschrijden	Gestandaardiseerde sectorscores																								
																									
 Topografische Ondergrond: TOP10NL (juni 2015) Kadaster																									
<table border="1" style="width: 100%; text-align: center;"> <thead> <tr> <th>categorie</th> <th>1</th> <th>2</th> <th>3</th> <th>4</th> <th>5</th> </tr> </thead> <tbody> <tr> <td></td> <td style="background-color: yellow;"></td> <td style="background-color: orange;"></td> <td style="background-color: red;"></td> <td style="background-color: darkred;"></td> <td style="background-color: black;"></td> </tr> </tbody> </table>	categorie	1	2	3	4	5							<table border="1" style="width: 100%; text-align: center;"> <thead> <tr> <th>sectorscore</th> <th>1</th> <th>2</th> <th>3</th> <th>4</th> <th>5</th> </tr> </thead> <tbody> <tr> <td></td> <td style="background-color: lightgreen;"></td> <td style="background-color: yellow;"></td> <td style="background-color: orange;"></td> <td style="background-color: red;"></td> <td style="background-color: darkred;"></td> </tr> </tbody> </table>	sectorscore	1	2	3	4	5						
categorie	1	2	3	4	5																				
sectorscore	1	2	3	4	5																				
Resultaten - hoofdwindrichtingen																									
Noord: 116 Noordwest: 791 West: 1014 Zuidwest: 791	Noordoost: 119 Oost: 625 Zuidoost: 666 Zuid: 755																								
Resultaten - totaal																									
Totaalscore: 4877 = Matig																									
Beschrijving veldwerk																									
<p>Noordzijde: geen belemmeringen. Noordoostzijde: op een afstand van circa 300 meter bomen, hoogte variërend tussen 20-25 meter. Oostzijde: op een afstand van circa 250 meter, hoogte variërend tussen 30-35 meter. Zuidoostzijde: op een afstand van 10 meter twee bomen, hoogte 10 meter. Op een afstand van 50 meter bomen, hoogte variërend tussen 10-15 meter. Zuidzijde: op een afstand van circa 100 meter vier bomen, hoogte variërend tussen de 30-35 meter. Op een afstand tussen circa 40-400 meter in tuinen bomen, hoogte variërend tussen de 10-25 meter. Zuidwestzijde: op een afstand van 30 meter enkele bomen, hoogte 15 meter. Op een afstand van circa 200 meter diverse bomen, hoogte variërend tussen 25-30 meter. Westzijde: op een afstand tussen 30-50meter bomen, hoogte variërend tussen 15-25 meter. Noordwestzijde: op een afstand tussen 50-200 meter bomen, hoogte variërend tussen 15-30 meter. Van noordoost tot westzijde, met de klok mee, op een afstand tussen 50-400 meter woningen en stallen, nokhoogte variërend tussen 7-10 meter.</p>																									

# Biotooprapport: 26

## Foto's

N



NO



O



ZO



Z



ZW





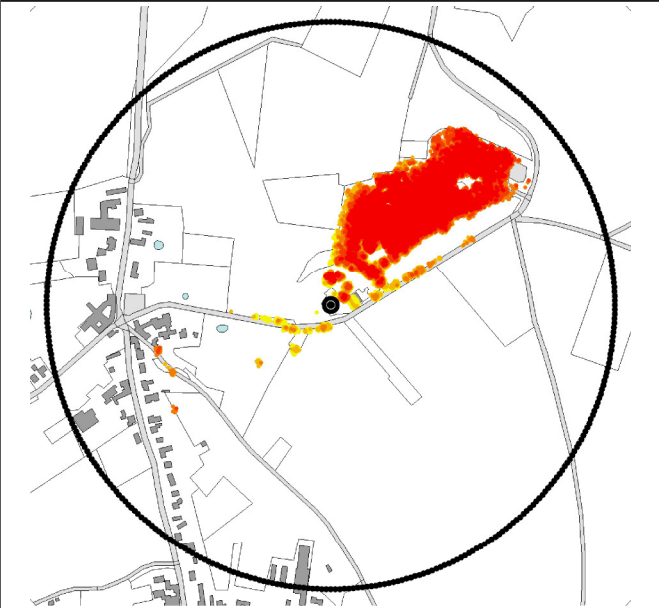
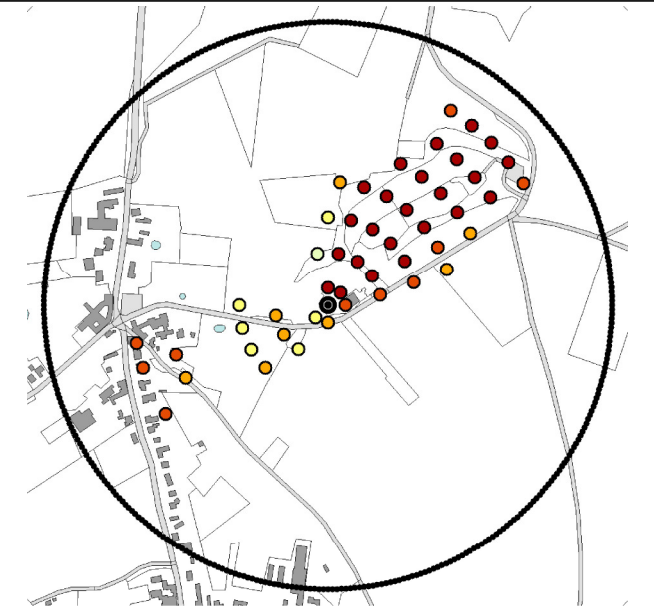
W



NW



## Biotooprapport: 27

Algemene informatie																									
<p>Naam: Op de Vrouweheide Plaats: Ubachsberg</p> <p>Adres: Vrouweheide 1 6367 JZ Voerendaal</p>	 																								
Parameters voor de berekening																									
<p>Maaiveldhoogte: 212.8 meter t.o.v. NAP Evt. Belt/Stellinghoogte: 3.6 meter Lengte van het gevlucht: 23.2 meter</p>	<p>Inwinningsjaar hoogtemetingen: 2012 Aantal hoogtemetingen binnen 400 meter: 2008697 Aantal hoogtemetingen die de biotoopnorm overschrijden: 68664</p>																								
Resultaten - kaarten																									
Hoogtemetingen die de biotoopnorm overschrijden	Gestandaardiseerde sectorscores																								
																									
<p style="margin: 0;">  N           <span style="margin-left: 20px;"> </span> </p> <p style="margin: 0; font-size: small;">Topografische Ondergrond: TOP10NL (juni 2015) Kadaster</p>																									
<table border="1" style="margin: auto; border-collapse: collapse;"> <thead> <tr> <th style="font-size: x-small;">categorie</th> <th style="font-size: x-small;">1</th> <th style="font-size: x-small;">2</th> <th style="font-size: x-small;">3</th> <th style="font-size: x-small;">4</th> <th style="font-size: x-small;">5</th> </tr> </thead> <tbody> <tr> <td style="width: 20px;"></td> <td style="width: 20px; background-color: yellow;"></td> <td style="width: 20px; background-color: orange;"></td> <td style="width: 20px; background-color: red;"></td> <td style="width: 20px; background-color: darkred;"></td> <td style="width: 20px; background-color: black;"></td> </tr> </tbody> </table>	categorie	1	2	3	4	5							<table border="1" style="margin: auto; border-collapse: collapse;"> <thead> <tr> <th style="font-size: x-small;">sectorscore</th> <th style="font-size: x-small;">1</th> <th style="font-size: x-small;">2</th> <th style="font-size: x-small;">3</th> <th style="font-size: x-small;">4</th> <th style="font-size: x-small;">5</th> </tr> </thead> <tbody> <tr> <td style="width: 20px;"></td> <td style="width: 20px; background-color: lightgreen;"></td> <td style="width: 20px; background-color: yellow;"></td> <td style="width: 20px; background-color: orange;"></td> <td style="width: 20px; background-color: red;"></td> <td style="width: 20px; background-color: darkred;"></td> </tr> </tbody> </table>	sectorscore	1	2	3	4	5						
categorie	1	2	3	4	5																				
sectorscore	1	2	3	4	5																				
Resultaten - hoofdwindrichtingen																									
<p>Noord: 276 Noordwest: 0 West: 152 Zuidwest: 183</p>	<p>Noordoost: 888 Oost: 168 Zuidoost: 0 Zuid: 42</p>																								
Resultaten - totaal																									
Totaalscore: 1709 = Goed																									
Beschrijving veldwerk																									
<p>Noord- en noordoostzijde: op een afstand van 25 meter enkele bomen, hoogte circa 10-15 meter. Oostzijde: op een afstand van 25 meter een woning, nokhoogte vanaf belt circa 2-3 meter. Overige vrij veld. Zuidoostzijde: vrij veld. Zuidzijde: op een afstand van 20 meter twee bomen, hoogte circa 15-20 meter. Overige vrij veld. Zuidwestzijde: langs openbare weg bomen, hoogte circa 25-30 meter. West- en noordwestzijde: vrij veld.</p>																									

# Biotooprapport: 27

## Foto's

N



NO



O



ZO



Z



ZW






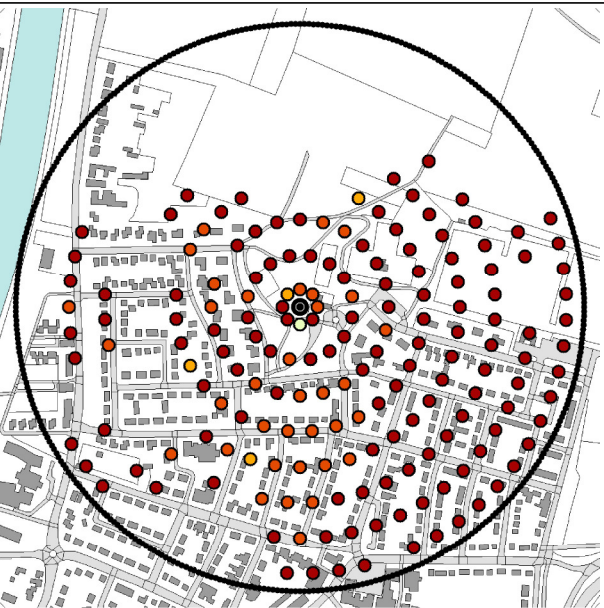
W



NW



## Biotooprapport: 28

Algemene informatie																									
<p>Naam: "naamloos" Plaats: Urmond</p> <p>Adres: Sjirperspad 1 6129 HS Urmond</p>	 																								
Parameters voor de berekening																									
<p>Maaiveldhoogte: 49,9 meter t.o.v. NAP Evt. Belt/Stellinghoogte: 0 meter Lengte van het gevlucht: 24,5 meter</p>	<p>Inwinningsjaar hoogtemetingen: 2012 Aantal hoogtemetingen binnen 400 meter: 1991128 Aantal hoogtemetingen die de biotoopnorm overschrijden: 138206</p>																								
Resultaten - kaarten																									
Hoogtemetingen die de biotoopnorm overschrijden	Gestandaardiseerde sectorscores																								
																									
<p style="margin: 0;">  N           <span style="margin-left: 20px;"> </span> </p> <p style="margin: 0; font-size: small;">Topografische Ondergrond: TOP10NL (juni 2015) Kadaster</p>																									
<table border="1" style="margin: auto; border-collapse: collapse;"> <thead> <tr> <th style="font-size: x-small;">categorie</th> <th style="font-size: x-small;">1</th> <th style="font-size: x-small;">2</th> <th style="font-size: x-small;">3</th> <th style="font-size: x-small;">4</th> <th style="font-size: x-small;">5</th> </tr> </thead> <tbody> <tr> <td></td> <td style="background-color: yellow;"></td> <td style="background-color: orange;"></td> <td style="background-color: red;"></td> <td style="background-color: darkred;"></td> <td style="background-color: black;"></td> </tr> </tbody> </table>	categorie	1	2	3	4	5							<table border="1" style="margin: auto; border-collapse: collapse;"> <thead> <tr> <th style="font-size: x-small;">sectorscore</th> <th style="font-size: x-small;">1</th> <th style="font-size: x-small;">2</th> <th style="font-size: x-small;">3</th> <th style="font-size: x-small;">4</th> <th style="font-size: x-small;">5</th> </tr> </thead> <tbody> <tr> <td></td> <td style="background-color: lightgreen;"></td> <td style="background-color: yellow;"></td> <td style="background-color: orange;"></td> <td style="background-color: red;"></td> <td style="background-color: darkred;"></td> </tr> </tbody> </table>	sectorscore	1	2	3	4	5						
categorie	1	2	3	4	5																				
sectorscore	1	2	3	4	5																				
Resultaten - hoofdwindrichtingen																									
<p>Noord: 316 Noordwest: 476 West: 657 Zuidwest: 718</p>	<p>Noordoost: 690 Oost: 1104 Zuidoost: 1172 Zuid: 845</p>																								
Resultaten - totaal																									
Totaalscore: 5978 = Slecht																									
Beschrijving veldwerk																									
<p>Noord- en noordoostzijde: tussen 30-400 meter diverse bomen, hoogte variërend van 10-20 meter. Oostzijde: op een afstand van 50 meter, hoogte variërend van 10-15 meter. Zuidoostzijde: tussen 20-100 meter verspreid enkele bomen, hoogte variërend van 10-20 meter. Zuidzijde: op een afstand van 50 meter enkele bomen, hoogte variërend van 10-20 meter. Zuidwestzijde: op een afstand van 40 meter en 100 meter enkele bomen, hoogte variërend van 10-25 meter. Westzijde: tussen 50-300 meter diverse bomen, hoogte variërend van 20-25 meter. Noordwestzijde: tussen 100-400 meter verspreid in de tuinen bomen, hoogte variërend van 10-25 meter. Van oostzijde, met de klok mee, tot westzijde woningen, nokhoogte 8-10 meter.</p>																									

# Biotooprapport: 28

## Foto's

N



NO



O



ZO



Z



ZW





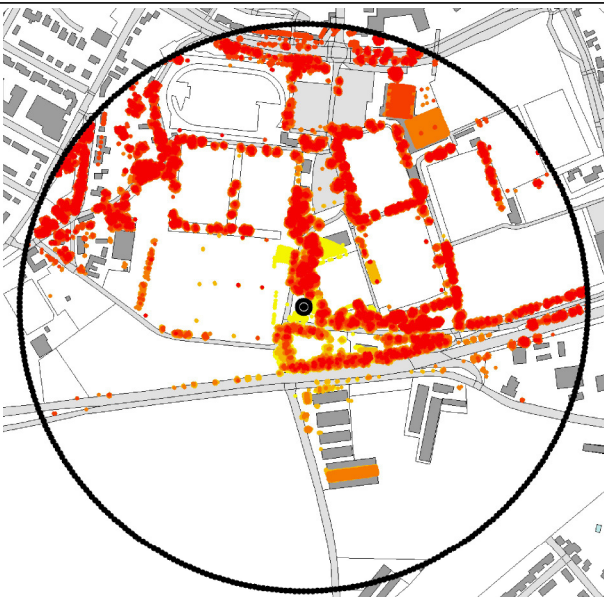
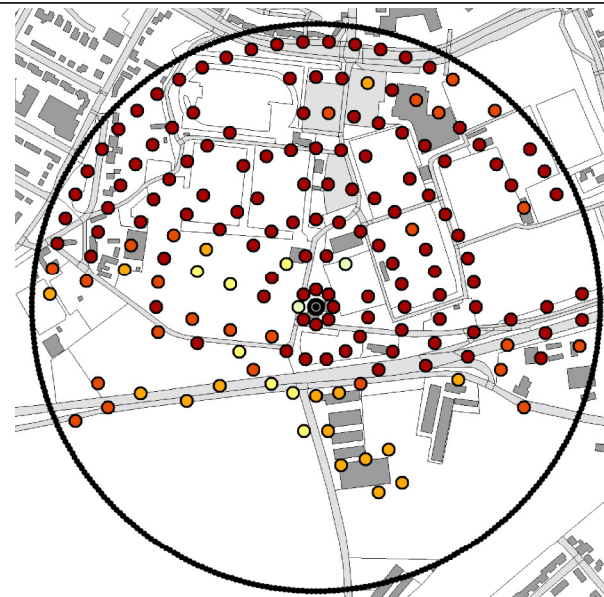

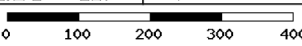
W



NW



## Biotooprapport: 29

Algemene informatie																									
<p>Naam: St.Petrus / Gitzelsmolen Plaats: Venray</p> <p>Adres: Sportlaan 10 5801 AH Venray</p>	 																								
Parameters voor de berekening																									
<p>Maaiveldhoogte: 25,1 meter t.o.v. NAP Evt. Belt/Stellinghoogte: 3,4 meter Lengte van het gevlucht: 24,5 meter</p>	<p>Inwinningsjaar hoogtemetingen: 2012 Aantal hoogtemetingen binnen 400 meter: 2008441 Aantal hoogtemetingen die de biotoopnorm overschrijden: 126999</p>																								
Resultaten - kaarten																									
Hoogtemetingen die de biotoopnorm overschrijden	Gestandaardiseerde sectorscores																								
																									
<p style="margin: 0;">   </p> <p style="margin: 0; font-size: small;">Topografische Ondergrond: TOP10NL (juni 2015) Kadaster</p>																									
<table border="1" style="margin: auto; border-collapse: collapse;"> <thead> <tr> <th style="font-size: x-small;">categorie</th> <th style="font-size: x-small;">1</th> <th style="font-size: x-small;">2</th> <th style="font-size: x-small;">3</th> <th style="font-size: x-small;">4</th> <th style="font-size: x-small;">5</th> </tr> </thead> <tbody> <tr> <td></td> <td style="background-color: yellow;"></td> <td style="background-color: orange;"></td> <td style="background-color: red;"></td> <td style="background-color: darkred;"></td> <td style="background-color: black;"></td> </tr> </tbody> </table>	categorie	1	2	3	4	5							<table border="1" style="margin: auto; border-collapse: collapse;"> <thead> <tr> <th style="font-size: x-small;">sectorscore</th> <th style="font-size: x-small;">1</th> <th style="font-size: x-small;">2</th> <th style="font-size: x-small;">3</th> <th style="font-size: x-small;">4</th> <th style="font-size: x-small;">5</th> </tr> </thead> <tbody> <tr> <td></td> <td style="background-color: lightgreen;"></td> <td style="background-color: yellow;"></td> <td style="background-color: orange;"></td> <td style="background-color: red;"></td> <td style="background-color: darkred;"></td> </tr> </tbody> </table>	sectorscore	1	2	3	4	5						
categorie	1	2	3	4	5																				
sectorscore	1	2	3	4	5																				
Resultaten - hoofdwindrichtingen																									
<p>Noord: 1024 Noordwest: 1021 West: 548 Zuidwest: 357</p>	<p>Noordoost: 886 Oost: 884 Zuidoost: 450 Zuid: 370</p>																								
Resultaten - totaal																									
Totaalscore: 5540 = Slecht																									
Beschrijving veldwerk																									
<p>Noordzijde: op een afstand van 10 tot 100 meter veel bomen, hoogte variërend van 15-20 meter. Noordoostzijde: op een afstand van 10 meter enkele bomen, hoogte 10 en 20 meter. Oostzijde: vanaf 15 meter veel bomen, hoogte variërend van 15-20 meter. Zuid- en Zuidoostzijde: vanaf 25 meter bomen, hoogte variërend van 15-20 meter. Zuidwestzijde: op een afstand van 200-400 meter bomen langs weg, hoogte variërend van 10-12 meter. Westzijde: op een afstand van circa 250 meter bomen, hoogte variërend 15-25 meter. Noordwestzijde: op 10 meter afstand twee bomen, hoogte circa 20 meter. Vanaf 100 meter rijbomen, hoogte variërend van 15-20 meter. Noordzijde: op circa 300 meter sport en evenementenhal, nokhoogte 8-10 meter. Noordoostzijde: op circa 50 meter sporttribune, hoogte circa 8 meter. Zuidzijde: op circa 150 meter stallenbouw met woonhuis, nokhoogte 8-9 meter.</p>																									

# Biotooprapport: 29

## Foto's

N



NO



O



ZO



Z



ZW





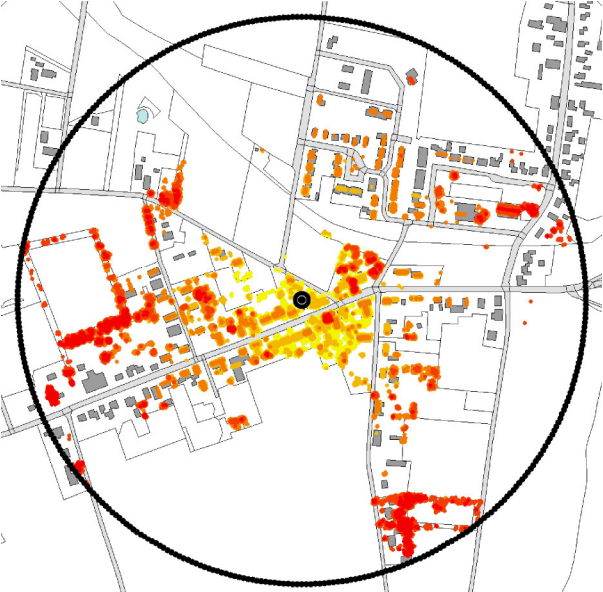
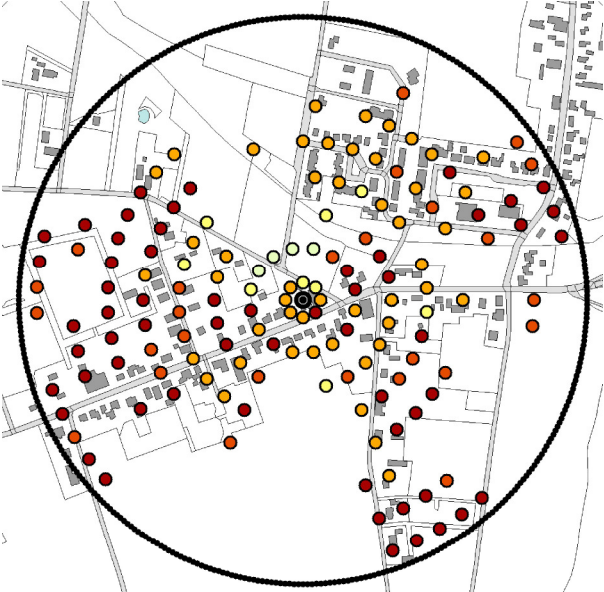


W



NW



## Biotooprapport: 30

Algemene informatie																									
<p>Naam: Rust na Arbeid Plaats: Ven-Zelderheide</p> <p>Adres: Kleefseweg 59a 6599 AB Ven-Zelderheide</p>	 																								
Parameters voor de berekening																									
<p>Maaiveldhoogte: 13,4 meter t.o.v. NAP Evt. Belt/Stellinghoogte: 2,5 meter Lengte van het gevlucht: 25 meter</p>	<p>Inwinningsjaar hoogtemetingen: 2012 Aantal hoogtemetingen binnen 400 meter: 2003120 Aantal hoogtemetingen die de biotoopnorm overschrijden: 53459</p>																								
Resultaten - kaarten																									
Hoogtemetingen die de biotoopnorm overschrijden	Gestandaardiseerde sectorscores																								
																									
<p style="margin: 0;">   </p> <p style="margin: 0;">Topografische Ondergrond: TOP10NL (juni 2015) Kadaster</p>																									
<table border="1" style="margin: 0 auto;"> <thead> <tr> <th style="font-size: small;">categorie</th> <th style="font-size: small;">1</th> <th style="font-size: small;">2</th> <th style="font-size: small;">3</th> <th style="font-size: small;">4</th> <th style="font-size: small;">5</th> </tr> </thead> <tbody> <tr> <td></td> <td style="background-color: yellow;"></td> <td style="background-color: orange;"></td> <td style="background-color: red;"></td> <td style="background-color: darkred;"></td> <td style="background-color: black;"></td> </tr> </tbody> </table>	categorie	1	2	3	4	5							<table border="1" style="margin: 0 auto;"> <thead> <tr> <th style="font-size: small;">sectorscore</th> <th style="font-size: small;">1</th> <th style="font-size: small;">2</th> <th style="font-size: small;">3</th> <th style="font-size: small;">4</th> <th style="font-size: small;">5</th> </tr> </thead> <tbody> <tr> <td></td> <td style="background-color: lightgreen;"></td> <td style="background-color: yellow;"></td> <td style="background-color: orange;"></td> <td style="background-color: red;"></td> <td style="background-color: darkred;"></td> </tr> </tbody> </table>	sectorscore	1	2	3	4	5						
categorie	1	2	3	4	5																				
sectorscore	1	2	3	4	5																				
Resultaten - hoofdwindrichtingen																									
<p>Noord: 240 Noordwest: 337 West: 914 Zuidwest: 567</p>	<p>Noordoost: 653 Oost: 502 Zuidoost: 716 Zuid: 209</p>																								
Resultaten - totaal																									
Totaalscore: 4138 = Matig																									
Beschrijving veldwerk																									
<p>Noordzijde: op een afstand van 20 meter enkele bomen, hoogte circa 10-12 meter. Oost en zuidoostzijde: vanaf circa 50 meter bomen, hoogte variërend 10-25 meter. Zuid- en zuidwestzijde: op een afstand van circa 20 tot 100 meter enkele bomen, hoogte variërend van 10-20 meter. West- en noordwestzijde: op een afstand van circa 20 tot 300 meter bomen, hoogte variërend van 10-25 meter. Noordzijde: op circa 8 meter een garage, nokhoogte ± 6 meter. Noordoostzijde: vanaf circa 150 meter woningen, nokhoogte variërend van 8-10 meter. Oost- en zuidoostzijde: vanaf 5 meter woningen, nokhoogte variërend 8-10 meter. Zuidzijde: op een afstand tussen 30 en 50 meter woningen, nokhoogte 9 meter. Zuidwest-, west- en noordwestzijde: vanaf 10 meter woningen, nokhoogte variërend 8-10 meter.</p>																									

# Biotooprapport: 30

## Foto's

N



NO



O



ZO



Z



ZW





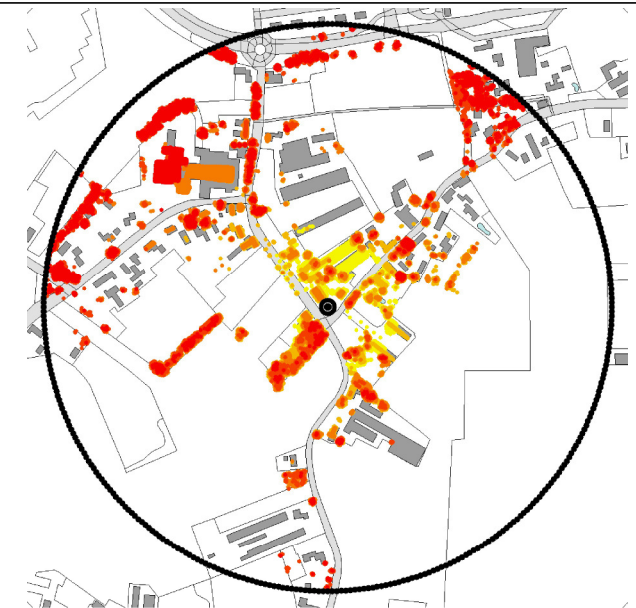
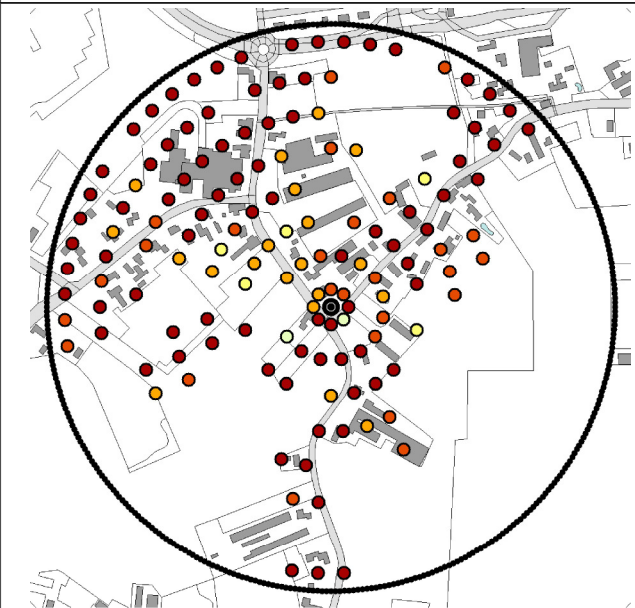
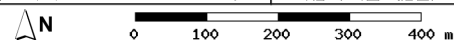
W



NW



## Biotooprapport: 31

Algemene informatie																									
<p>Naam: Sint Anna Plaats: Weert-Keent</p> <p>Adres: Keenterstraat 1A 6006 PW Weert</p>	 																								
Parameters voor de berekening																									
<p>Maaiveldhoogte: 33,7 meter t.o.v. NAP Evt. Belt/Stellinghoogte: 3 meter Lengte van het gevlucht: 22,64 meter</p>	<p>Inwinningsjaar hoogtemetingen: 2012 Aantal hoogtemetingen binnen 400 meter: 2004151 Aantal hoogtemetingen die de biotoopnorm overschrijden: 74101</p>																								
Resultaten - kaarten																									
Hoogtemetingen die de biotoopnorm overschrijden	Gestandaardiseerde sectorscores																								
																									
 <p style="text-align: center;">Topografische Ondergrond: TOP10NL (juni 2015) Kadaster</p>																									
<table border="1" style="margin: auto;"> <thead> <tr> <th>categorie</th> <th>1</th> <th>2</th> <th>3</th> <th>4</th> <th>5</th> </tr> </thead> <tbody> <tr> <td></td> <td style="background-color: yellow;"></td> <td style="background-color: orange;"></td> <td style="background-color: red;"></td> <td style="background-color: darkred;"></td> <td style="background-color: black;"></td> </tr> </tbody> </table>	categorie	1	2	3	4	5							<table border="1" style="margin: auto;"> <thead> <tr> <th>sectorscore</th> <th>1</th> <th>2</th> <th>3</th> <th>4</th> <th>5</th> </tr> </thead> <tbody> <tr> <td></td> <td style="background-color: lightgreen;"></td> <td style="background-color: yellow;"></td> <td style="background-color: orange;"></td> <td style="background-color: red;"></td> <td style="background-color: darkred;"></td> </tr> </tbody> </table>	sectorscore	1	2	3	4	5						
categorie	1	2	3	4	5																				
sectorscore	1	2	3	4	5																				
Resultaten - hoofdwindrichtingen																									
<p>Noord: 621 Noordwest: 951 West: 613 Zuidwest: 288</p>	<p>Noordoost: 742 Oost: 316 Zuidoost: 282 Zuid: 558</p>																								
Resultaten - totaal																									
Totaalscore: 4371 = Matig																									
Beschrijving veldwerk																									
<p>Noordzijde: op een afstand 40 meter bomen, hoogte variërend van 10-20 meter. Noordoostzijde: op een afstand 30 meter bomen, hoogte variërend van 15-20 meter. Oostzijde: op een afstand van circa 75-150 meter bomen, hoogte variërend van 10-15 meter. Zuidoostzijde: op een afstand van circa 75-150 meter bomen, hoogte variërend 20-30 meter. Zuidzijde: op een afstand van circa 25 meter enkele bomen, hoogte variërend 20-25 meter. Op een afstand van circa 150 meter drie bomen, hoogte variërend 30-35 meter. Zuidwestzijde: op een afstand van 30-150 meter een bosperceel, hoogte variërend 25-30 meter. Westzijde: op een afstand van 200-400 meter meerdere bospercelen, hoogte variërend 30-35 meter. Noordwestzijde: op een afstand van 50-200 meter rij bomenlangs openbare weg, hoogte variërend circa 12-15 meter. Op circa 300 meter een boom, hoogte variërend 30-35 meter. Van noordwest- t/m en zuidwestzijde: op een afstand tussen de 10-20 meter woningen, nokhoogte 8-9 meter. Van oost- t/m zuidzijde en westzijde: op grotere afstand verspreid enkele woningen en bedrijfsgebouwen, nokhoogte variërend 8-12 meter.</p>																									

# Biotooprapport: 31

## Foto's

N



NO



O



ZO



Z



ZW






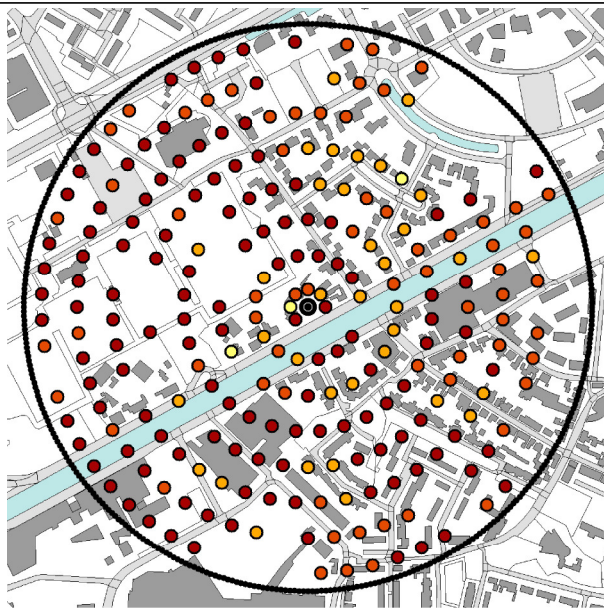

W



NW



## Biotooprapport: 32

Algemene informatie																									
<p>Naam: Sint Oda Plaats: Weert</p> <p>Adres: Suffolkweg 26A 6002 AC Weert</p>	 																								
Parameters voor de berekening																									
<p>Maaiveldhoogte: 34.6 meter t.o.v. NAP Evt. Belt/Stellinghoogte: 2.9 meter Lengte van het gevlucht: 25.85 meter</p>	<p>Inwinningsjaar hoogtemetingen: 2012 Aantal hoogtemetingen binnen 400 meter: 1943422 Aantal hoogtemetingen die de biotoopnorm overschrijden: 171591</p>																								
Resultaten - kaarten																									
Hoogtemetingen die de biotoopnorm overschrijden	Gestandaardiseerde sectorscores																								
																									
<p style="margin: 0;">  <span style="margin-left: 20px;">0</span> <span style="margin-left: 20px;">100</span> <span style="margin-left: 20px;">200</span> <span style="margin-left: 20px;">300</span> <span style="margin-left: 20px;">400 m</span> </p> <p style="margin: 0;">Topografische Ondergrond: TOP10NL (juni 2015) Kadaster</p>																									
<table border="1" style="margin: 0 auto; border-collapse: collapse;"> <thead> <tr> <th style="font-size: small;">categorie</th> <th style="font-size: small;">1</th> <th style="font-size: small;">2</th> <th style="font-size: small;">3</th> <th style="font-size: small;">4</th> <th style="font-size: small;">5</th> </tr> </thead> <tbody> <tr> <td></td> <td style="background-color: yellow;"></td> <td style="background-color: orange;"></td> <td style="background-color: red;"></td> <td style="background-color: darkred;"></td> <td style="background-color: black;"></td> </tr> </tbody> </table>	categorie	1	2	3	4	5							<table border="1" style="margin: 0 auto; border-collapse: collapse;"> <thead> <tr> <th style="font-size: small;">sectorscore</th> <th style="font-size: small;">1</th> <th style="font-size: small;">2</th> <th style="font-size: small;">3</th> <th style="font-size: small;">4</th> <th style="font-size: small;">5</th> </tr> </thead> <tbody> <tr> <td></td> <td style="background-color: lightgreen;"></td> <td style="background-color: yellow;"></td> <td style="background-color: orange;"></td> <td style="background-color: red;"></td> <td style="background-color: darkred;"></td> </tr> </tbody> </table>	sectorscore	1	2	3	4	5						
categorie	1	2	3	4	5																				
sectorscore	1	2	3	4	5																				
Resultaten - hoofdwindrichtingen																									
<p>Noord: 898 Noordwest: 996 West: 902 Zuidwest: 908</p>	<p>Noordoost: 642 Oost: 770 Zuidoost: 858 Zuid: 878</p>																								
Resultaten - totaal																									
Totaalscore: 6852 = Zeer slecht																									
Beschrijving veldwerk																									
<p>Van west- tot noordoostzijde: vanaf 30-400 meter (rond de sportvelden en in woonwijk) bomen, hoogte variërend van 15 tot 30 meter. Van zuidoost- tot zuidwest: vanaf 100 tot 400 meter (in woonwijk) bomen, hoogte variërend van 10 tot 20 meter. Van noordoost- tot zuidwestzijde: op een afstand vanaf 50 tot 100 meter woningen, nokhoogte variërend van 8-10 meter. Van oost- naar zuidwestzijde: op een afstand van 150-200 meter bedrijfsgebouwen/silo's, hoogte variërend van 25-30 meter.</p>																									

# Biotooprapport: 32

## Foto's

N



NO



O



ZO



Z



ZW






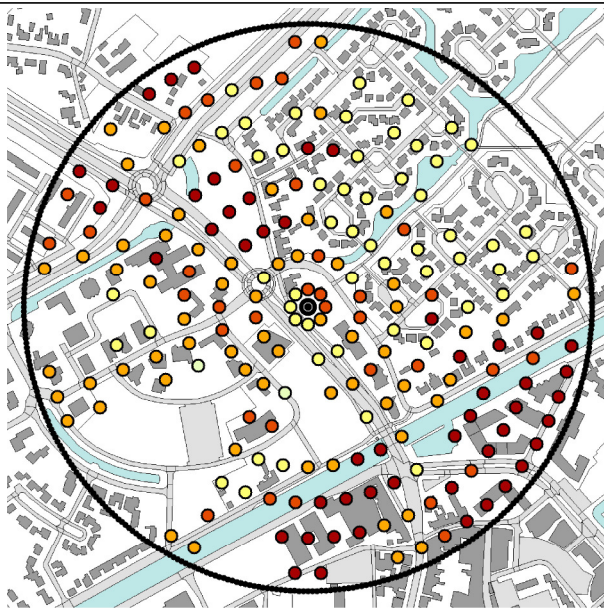

W



NW



## Biotooprapport: 33

Algemene informatie																									
<p>Naam: Wilhelmus-Hubertus Plaats: Weert-Hushoven</p> <p>Adres: Oude Hushoverweg 30 6003 AC Weert</p>	 																								
Parameters voor de berekening																									
<p>Maaiveldhoogte: 33,4 meter t.o.v. NAP Evt. Belt/Stellinghoogte: 6 meter Lengte van het gevlucht: 26,7 meter</p>	<p>Inwinningsjaar hoogtemetingen: 2012 Aantal hoogtemetingen binnen 400 meter: 1905621 Aantal hoogtemetingen die de biotoopnorm overschrijden: 134123</p>																								
Resultaten - kaarten																									
Hoogtemetingen die de biotoopnorm overschrijden	Gestandaardiseerde sectorscores																								
																									
<p style="margin: 0;">  <span style="margin-left: 10px;">0    100    200    300    400 m</span> </p> <p style="margin: 0; font-size: small;">Topografische Ondergrond: TOP10NL (juni 2015) Kadaster</p>																									
<table border="1" style="margin: auto; border-collapse: collapse;"> <thead> <tr> <th style="font-size: x-small;">categorie</th> <th style="font-size: x-small;">1</th> <th style="font-size: x-small;">2</th> <th style="font-size: x-small;">3</th> <th style="font-size: x-small;">4</th> <th style="font-size: x-small;">5</th> </tr> </thead> <tbody> <tr> <td style="width: 20px; height: 15px;"></td> <td style="width: 20px; height: 15px; background-color: yellow;"></td> <td style="width: 20px; height: 15px; background-color: orange;"></td> <td style="width: 20px; height: 15px; background-color: red;"></td> <td style="width: 20px; height: 15px; background-color: darkred;"></td> <td style="width: 20px; height: 15px; background-color: black;"></td> </tr> </tbody> </table>	categorie	1	2	3	4	5							<table border="1" style="margin: auto; border-collapse: collapse;"> <thead> <tr> <th style="font-size: x-small;">sectorscore</th> <th style="font-size: x-small;">1</th> <th style="font-size: x-small;">2</th> <th style="font-size: x-small;">3</th> <th style="font-size: x-small;">4</th> <th style="font-size: x-small;">5</th> </tr> </thead> <tbody> <tr> <td style="width: 20px; height: 15px;"></td> <td style="width: 20px; height: 15px; background-color: lightgreen;"></td> <td style="width: 20px; height: 15px; background-color: yellow;"></td> <td style="width: 20px; height: 15px; background-color: orange;"></td> <td style="width: 20px; height: 15px; background-color: red;"></td> <td style="width: 20px; height: 15px; background-color: darkred;"></td> </tr> </tbody> </table>	sectorscore	1	2	3	4	5						
categorie	1	2	3	4	5																				
sectorscore	1	2	3	4	5																				
Resultaten - hoofdwindrichtingen																									
<p>Noord: 582 Noordwest: 796 West: 605 Zuidwest: 355</p>	<p>Noordoost: 372 Oost: 706 Zuidoost: 831 Zuid: 546</p>																								
Resultaten - totaal																									
Totaalscore: 4793 = Matig																									
Beschrijving veldwerk																									
<p>Noord- en noordoostzijde: op een afstand 40 meter bomen, hoogte variërend van 20-25 meter. Vanaf een afstand tussen 40-400 meter verspreid in tuinen bomen, hoogte variërend van 10-20 meter. Oostzijde: op een afstand van 20 meter een spar, hoogte 20 meter. Op een afstand tussen 50-100 meter een rij bomen, hoogte variërend van 20-25 meter. Zuid-, zuidoost- en zuidwestzijde: op een afstand vanaf 30 meter een rij bomen, hoogte variërend van 10-15 meter. Westzijde: op een afstand vanaf 50 meter verspreid bomen, hoogte variërend van 10-25 meter. Noordwestzijde: op een afstand tussen 30-50 meter bomen, hoogte variërend van 20 meter. Op een afstand tussen 150-400 meter bomen, hoogte variërend van 25-30 meter. Van noord naar oost tot zuidwestzijde: verspreid tussen 50-400 meter kantoorgebouwen en bedrijfshallen. Van west naar noord tot oostzijde: op afstand van 20-400 meter woningen, nokhoogte variërend 8-10 meter.</p>																									

# Biotooprapport: 33

## Foto's

N



NO



O



ZO



Z



ZW





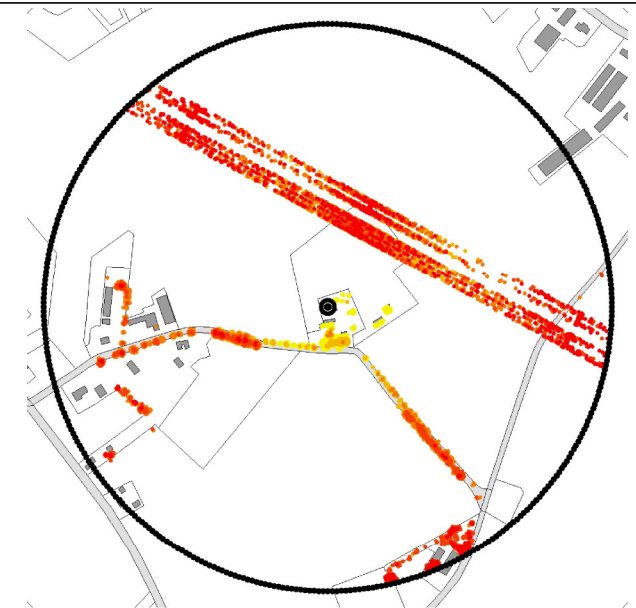
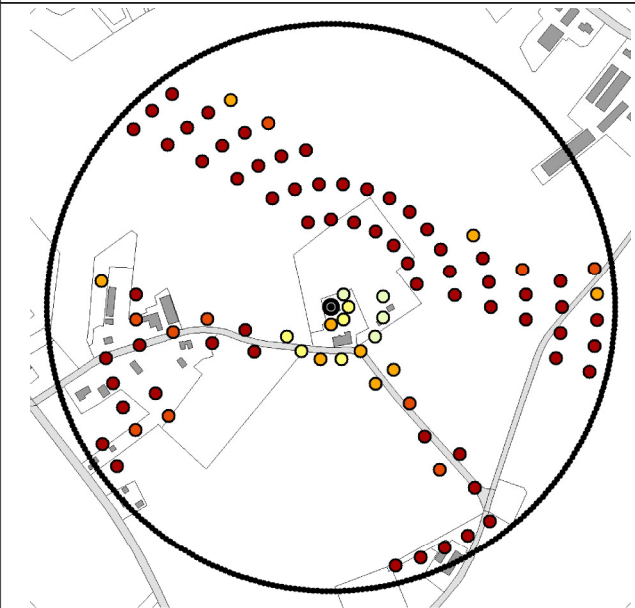
W



NW



## Biotooprapport: 34

Algemene informatie																									
<p>Naam: Sint Antonius Plaats: Laar</p> <p>Adres: Neelenweg 17 6003 NR Weert</p>	 																								
Parameters voor de berekening																									
<p>Maaiveldhoogte: 32,5 meter t.o.v. NAP Evt. Belt/Stellinghoogte: 3,1 meter Lengte van het gevlucht: 25 meter</p>	<p>Inwinningsjaar hoogtemetingen: 2012 Aantal hoogtemetingen binnen 400 meter: 2009698 Aantal hoogtemetingen die de biotoopnorm overschrijden: 12636</p>																								
Resultaten - kaarten																									
Hoogtemetingen die de biotoopnorm overschrijden	Gestandaardiseerde sectorscores																								
																									
<p style="margin: 0;">  N             <span style="display: inline-block; width: 100px; border-bottom: 1px solid black; margin: 0 5px;"></span> <span style="font-size: small;">0 100 200 300 400 m</span> </p> <p style="font-size: x-small; margin: 0;">Topografische Ondergrond: TOP10NL (juni 2015) Kadaster</p>																									
<table border="1" style="border-collapse: collapse; width: 100%;"> <tr> <th style="font-size: x-small;">categorie</th> <th style="width: 20px;">1</th> <th style="width: 20px;">2</th> <th style="width: 20px;">3</th> <th style="width: 20px;">4</th> <th style="width: 20px;">5</th> </tr> <tr> <td></td> <td style="background-color: yellow;"></td> <td style="background-color: orange;"></td> <td style="background-color: red;"></td> <td style="background-color: darkred;"></td> <td style="background-color: darkred;"></td> </tr> </table>	categorie	1	2	3	4	5							<table border="1" style="border-collapse: collapse; width: 100%;"> <tr> <th style="font-size: x-small;">sectorscore</th> <th style="width: 20px;">1</th> <th style="width: 20px;">2</th> <th style="width: 20px;">3</th> <th style="width: 20px;">4</th> <th style="width: 20px;">5</th> </tr> <tr> <td></td> <td style="background-color: lightgreen;"></td> <td style="background-color: yellow;"></td> <td style="background-color: orange;"></td> <td style="background-color: red;"></td> <td style="background-color: darkred;"></td> </tr> </table>	sectorscore	1	2	3	4	5						
categorie	1	2	3	4	5																				
sectorscore	1	2	3	4	5																				
Resultaten - hoofdwindrichtingen																									
<p>Noord: 404 Noordwest: 350 West: 299 Zuidwest: 237</p>	<p>Noordoost: 345 Oost: 559 Zuidoost: 342 Zuid: 142</p>																								
Resultaten - totaal																									
Totaalscore: 2678 = Redelijk																									
Beschrijving veldwerk																									
<p>Oostzijde: op een afstand van 30 meter enkele dennen, hoogte variërend 4-5 meter. Zuidoostzijde: op een afstand van 30 meter enkele bomen in tuin, hoogte variërend 5-6 meter. Op een afstand van 300 meter rij bomen, hoogte variërend 10-15 meter. Zuidzijde: op een afstand van 30 meter een boom, hoog 20 meter. Op een afstand tussen 75-400 meter rij bomen, hoogte variërend 10-15 meter. Zuidwestzijde: op een afstand tussen 50-400 meter bomen, hoogte variërend 10-20 meter. Westzijde: op een afstand van 100 meter rij bomen, hoogte variërend 20-25 meter. Aan de oostzijde op een afstand van 30 meter stallen, nokhoogte 8-10 meter. Aan de zuidzijde bevinden zich op een afstand van 30 meter twee woningen, nokhoogte 8-9 meter. Aan de westzijde op een afstand van 150 meter woningen en stallen, nokhoogte 8-10 meter.</p>																									

# Biotooprapport: 34

## Foto's

N



NO



O



ZO



Z



ZW





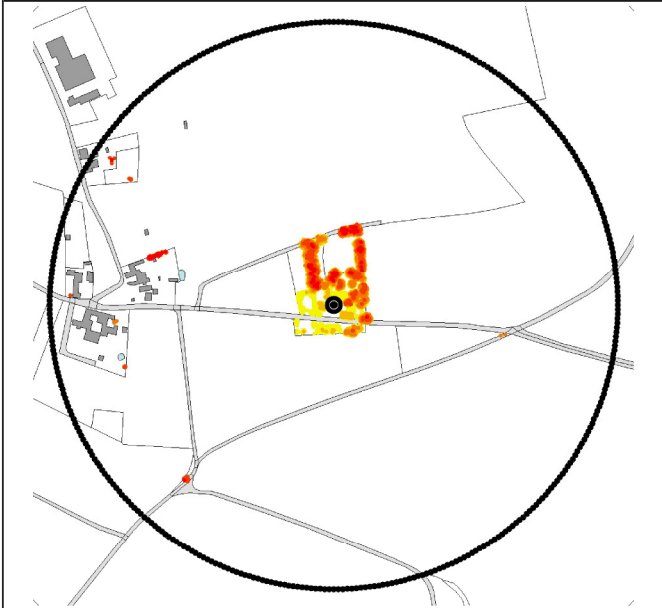
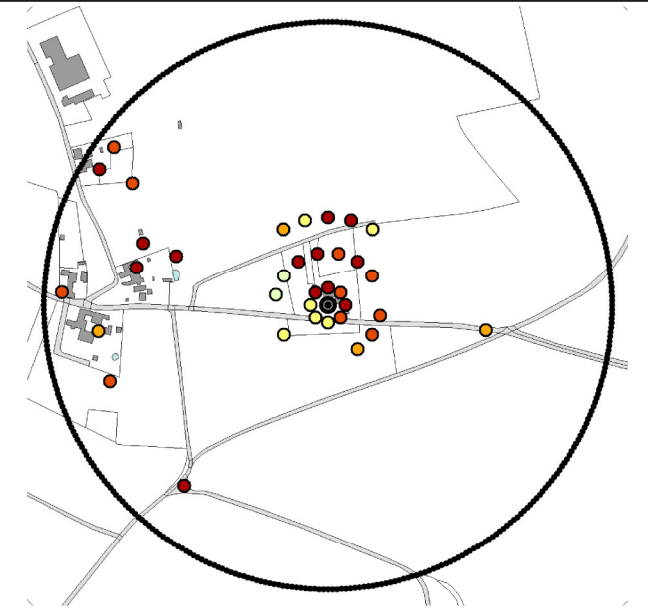
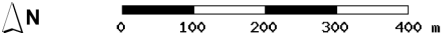
W



NW



## Biotooprapport: 35

Algemene informatie																									
<p>Naam: Van Tienhovenmolen Plaats: Wolfshuis</p> <p>Adres: Gasthuis 79 6268 NN Bemelen</p>	 																								
Parameters voor de berekening																									
<p>Maaiveldhoogte: 148,1 meter t.o.v. NAP Evt. Belt/Stellinghoogte: 2,8 meter Lengte van het gevlucht: 24,8 meter</p>	<p>Inwinningsjaar hoogtemetingen: 2012 Aantal hoogtemetingen binnen 400 meter: 2010044 Aantal hoogtemetingen die de biotoopnorm overschrijden: 17015</p>																								
Resultaten - kaarten																									
Hoogtemetingen die de biotoopnorm overschrijden	Gestandaardiseerde sectorscores																								
																									
 <p>Topografische Ondergrond: TOP10NL (juni 2015) Kadaster</p>																									
<table border="1" style="display: inline-table; border-collapse: collapse;"> <thead> <tr> <th>categorie</th> <th>1</th> <th>2</th> <th>3</th> <th>4</th> <th>5</th> </tr> </thead> <tbody> <tr> <td></td> <td style="background-color: yellow;"></td> <td style="background-color: orange;"></td> <td style="background-color: red;"></td> <td style="background-color: darkred;"></td> <td style="background-color: black;"></td> </tr> </tbody> </table>	categorie	1	2	3	4	5							<table border="1" style="display: inline-table; border-collapse: collapse;"> <thead> <tr> <th>sectorscore</th> <th>1</th> <th>2</th> <th>3</th> <th>4</th> <th>5</th> </tr> </thead> <tbody> <tr> <td></td> <td style="background-color: lightgreen;"></td> <td style="background-color: yellow;"></td> <td style="background-color: orange;"></td> <td style="background-color: red;"></td> <td style="background-color: darkred;"></td> </tr> </tbody> </table>	sectorscore	1	2	3	4	5						
categorie	1	2	3	4	5																				
sectorscore	1	2	3	4	5																				
Resultaten - hoofdwindrichtingen																									
<p>Noord: 298 Noordwest: 228 West: 186 Zuidwest: 77</p>	<p>Noordoost: 184 Oost: 139 Zuidoost: 140 Zuid: 28</p>																								
Resultaten - totaal																									
Totaalscore: 1280 = Zeer goed																									
Beschrijving veldwerk																									
<p>Noordwest-, noord-, noordoost en oostzijde: op een afstand tussen 20-50 meter diverse bomen, hoogte variërend tussen de 15-20 meter. Zuidoost-, zuid- en zuidwestzijde: op een afstand tussen 20-50 meter (hoogstam) bomen, hoogte variërend tussen de 5 en 15 meter. Op de oost- en zuidoostzijde een woning direct tegen belt, nokhoogte 7 meter.</p>																									

# Biotooprapport: 35

## Foto's

N



NO



O



ZO



Z



ZW




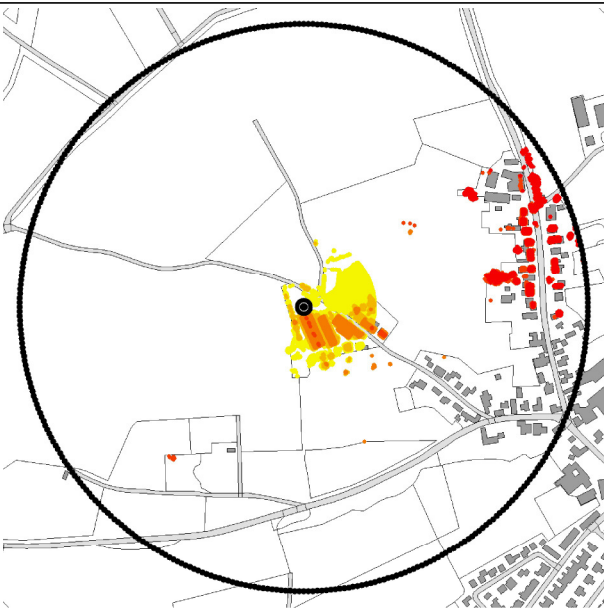


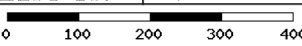
W



NW





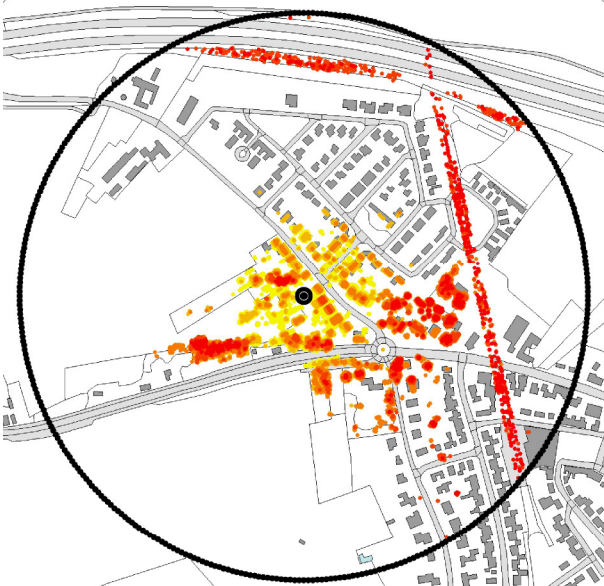
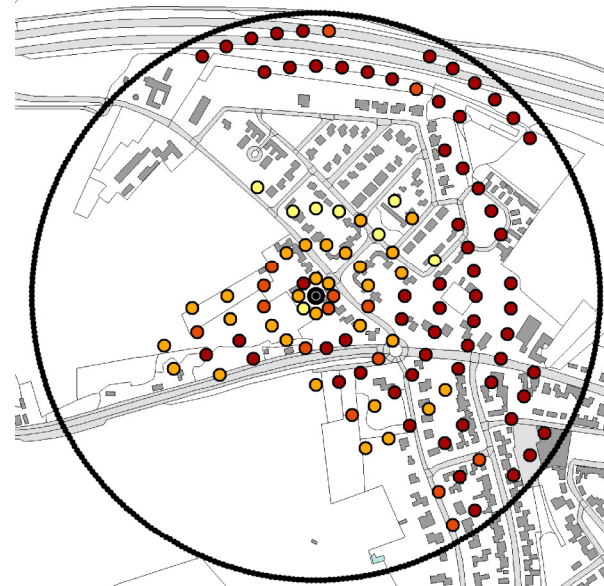

## Biotooprapport: 36

Algemene informatie																									
<p>Naam: Windmolen van Banholt Plaats: Banholt</p> <p>Adres: Molenweg 14 (nabij) 6262 NR Banholt</p>	<div style="display: flex; justify-content: space-around; align-items: center;">  <div style="border: 1px solid black; padding: 5px; text-align: center; width: 150px; height: 80px;"> <p style="font-size: small; color: gray;">Deze foto is niet beschikbaar</p> </div> </div>																								
Parameters voor de berekening																									
<p>Maaiveldhoogte: 181,5 meter t.o.v. NAP Evt. Belt/Stellinghoogte: 0 meter Lengte van het gevlucht: 25 meter</p>	<p>Inwinningsjaar hoogtemetingen: 2012 Aantal hoogtemetingen binnen 400 meter: 2009198 Aantal hoogtemetingen die de biotoopnorm overschrijden: 35335</p>																								
Resultaten - kaarten																									
Hoogtemetingen die de biotoopnorm overschrijden	Gestandaardiseerde sectorscores																								
																									
<div style="display: flex; justify-content: center; align-items: center; gap: 20px;">   </div> <p style="font-size: x-small; text-align: center;">Topografische Ondergrond: TOP10NL (juni 2015) Kadaster</p>																									
<table border="1" style="margin: auto; border-collapse: collapse; text-align: center;"> <thead> <tr> <th style="font-size: x-small;">categorie</th> <th style="font-size: x-small;">1</th> <th style="font-size: x-small;">2</th> <th style="font-size: x-small;">3</th> <th style="font-size: x-small;">4</th> <th style="font-size: x-small;">5</th> </tr> </thead> <tbody> <tr> <td></td> <td style="background-color: yellow;"> </td> <td style="background-color: orange;"> </td> <td style="background-color: red;"> </td> <td style="background-color: red;"> </td> <td style="background-color: red;"> </td> </tr> </tbody> </table>	categorie	1	2	3	4	5							<table border="1" style="margin: auto; border-collapse: collapse; text-align: center;"> <thead> <tr> <th style="font-size: x-small;">sectorscore</th> <th style="font-size: x-small;">1</th> <th style="font-size: x-small;">2</th> <th style="font-size: x-small;">3</th> <th style="font-size: x-small;">4</th> <th style="font-size: x-small;">5</th> </tr> </thead> <tbody> <tr> <td></td> <td style="background-color: lightgreen;"> </td> <td style="background-color: yellow;"> </td> <td style="background-color: orange;"> </td> <td style="background-color: red;"> </td> <td style="background-color: red;"> </td> </tr> </tbody> </table>	sectorscore	1	2	3	4	5						
categorie	1	2	3	4	5																				
sectorscore	1	2	3	4	5																				
Resultaten - hoofdwindrichtingen																									
<p>Noord: 52 Noordwest: 28 West: 28 Zuidwest: 66</p>	<p>Noordoost: 230 Oost: 447 Zuidoost: 225 Zuid: 116</p>																								
Resultaten - totaal																									
<p>Totaalscore: 1192 = Zeer goed</p>																									
Beschrijving veldwerk																									
<p>Van deze molen is geen biotoopbeschrijving.</p>																									

## Biotooprapport: 36

Foto's	
N  <p>Deze foto is niet beschikbaar</p>	NO  <p>Deze foto is niet beschikbaar</p>
O  <p>Deze foto is niet beschikbaar</p>	ZO  <p>Deze foto is niet beschikbaar</p>
Z  <p>Deze foto is niet beschikbaar</p>	ZW  <p>Deze foto is niet beschikbaar</p>
W  <p>Deze foto is niet beschikbaar</p>	NW  <p>Deze foto is niet beschikbaar</p>

## Biotooprapport: 37

Algemene informatie																									
<p>Naam: Overhekermolen Plaats: Klimmen</p> <p>Adres: Overheek 7 6343 PB Klimmen</p>	 																								
Parameters voor de berekening																									
<p>Maaiveldhoogte: 141,2 meter t.o.v. NAP Evt. Belt/Stellinghoogte: 1,6 meter Lengte van het gevlucht: 25 meter</p>	<p>Inwinningsjaar hoogtemetingen: 2012 Aantal hoogtemetingen binnen 400 meter: 2006626 Aantal hoogtemetingen die de biotoopnorm overschrijden: 40099</p>																								
Resultaten - kaarten																									
Hoogtemetingen die de biotoopnorm overschrijden	Gestandaardiseerde sectorscores																								
																									
<p style="margin: 0;">  <span style="margin-left: 20px;">0</span> <span style="margin-left: 20px;">100</span> <span style="margin-left: 20px;">200</span> <span style="margin-left: 20px;">300</span> <span style="margin-left: 20px;">400 m</span> </p> <p style="margin: 0;">Topografische Ondergrond: TOP10NL (juni 2015) Kadaster</p>																									
<table border="1" style="margin: auto; border-collapse: collapse;"> <thead> <tr> <th style="font-size: small;">categorie</th> <th style="font-size: small;">1</th> <th style="font-size: small;">2</th> <th style="font-size: small;">3</th> <th style="font-size: small;">4</th> <th style="font-size: small;">5</th> </tr> </thead> <tbody> <tr> <td></td> <td style="background-color: yellow;"></td> <td style="background-color: orange;"></td> <td style="background-color: red;"></td> <td style="background-color: darkred;"></td> <td style="background-color: black;"></td> </tr> </tbody> </table>	categorie	1	2	3	4	5							<table border="1" style="margin: auto; border-collapse: collapse;"> <thead> <tr> <th style="font-size: small;">sectorscore</th> <th style="font-size: small;">1</th> <th style="font-size: small;">2</th> <th style="font-size: small;">3</th> <th style="font-size: small;">4</th> <th style="font-size: small;">5</th> </tr> </thead> <tbody> <tr> <td></td> <td style="background-color: lightgreen;"></td> <td style="background-color: yellow;"></td> <td style="background-color: orange;"></td> <td style="background-color: red;"></td> <td style="background-color: darkred;"></td> </tr> </tbody> </table>	sectorscore	1	2	3	4	5						
categorie	1	2	3	4	5																				
sectorscore	1	2	3	4	5																				
Resultaten - hoofdwindrichtingen																									
<p>Noord: 420 Noordwest: 190 West: 275 Zuidwest: 285</p>	<p>Noordoost: 579 Oost: 756 Zuidoost: 850 Zuid: 283</p>																								
Resultaten - totaal																									
Totaalscore: 3638 = Redelijk																									
Beschrijving veldwerk																									
<p>Van deze molen is geen biotoopbeschrijving.</p>																									

# Biotooprapport: 37

## Foto's

N



NO



O



ZO



Z



ZW



W



NW



# Biotooprapport: 38

## Algemene informatie

Naam: Molen van Dortants  
Plaats: Oirsbeek

Adres:  
Hagerweg 15  
6438 BL Oirsbeek



Deze foto is niet beschikbaar

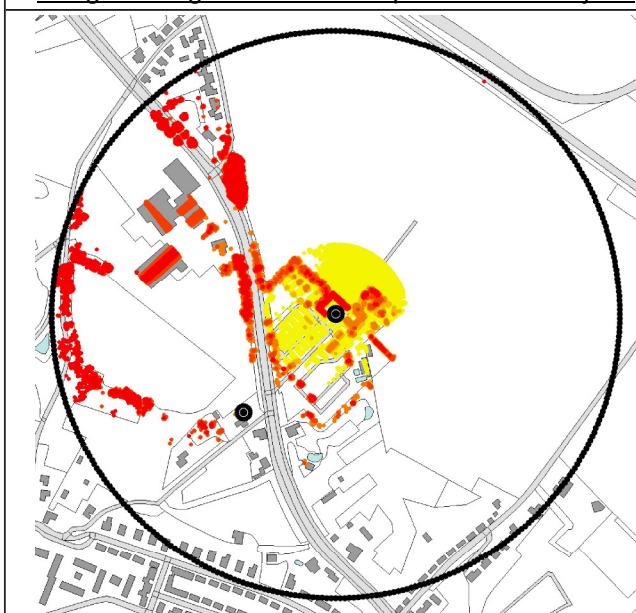
## Parameters voor de berekening

Maaiveldhoogte: 110,4 meter t.o.v. NAP  
Evt. Belt/Stellinghoogte: 0 meter  
Lengte van het gevlucht: 25 meter

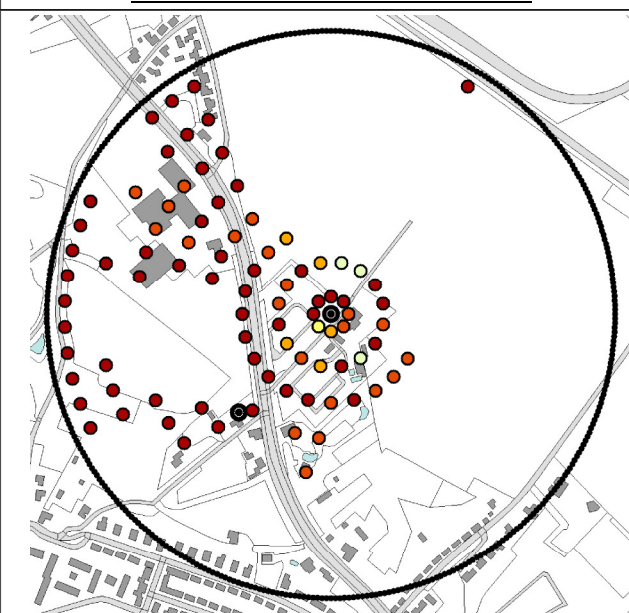
Inwinningsjaar hoogtemetingen: 2012  
Aantal hoogtemetingen binnen 400 meter: 2004563  
Aantal hoogtemetingen die de biotoopnorm overschrijden: 74446

## Resultaten - kaarten






### Hoogtemetingen die de biotoopnorm overschrijden








### Gestandaardiseerde sectorscores



 0 100 200 300 400 m  
Topografische Ondergrond: TOP10NL (juni 2015) Kadaster

categorie	1	2	3	4	5
					

sectorscore	1	2	3	4	5
					

## Resultaten - hoofdwindrichtingen

Noord: 118  
Noordwest: 842  
West: 698  
Zuidwest: 507

Noordoost: 162  
Oost: 164  
Zuidoost: 248  
Zuid: 370

## Resultaten - totaal

Totaalscore: 3109 = Redelijk



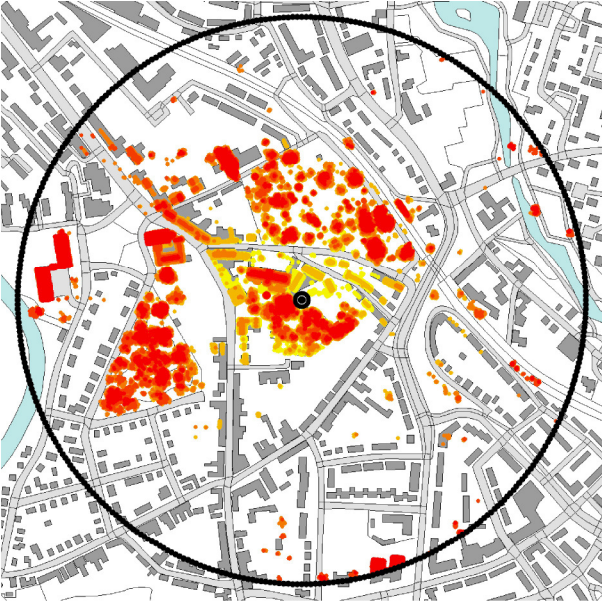


## Beschrijving veldwerk

Van deze molen is geen biotoopbeschrijving.

## Biotooprapport: 38

Foto's	
N  <p>Deze foto is niet beschikbaar</p>	NO  <p>Deze foto is niet beschikbaar</p>
O  <p>Deze foto is niet beschikbaar</p>	ZO  <p>Deze foto is niet beschikbaar</p>
Z  <p>Deze foto is niet beschikbaar</p>	ZW  <p>Deze foto is niet beschikbaar</p>
W  <p>Deze foto is niet beschikbaar</p>	NW  <p>Deze foto is niet beschikbaar</p>

## Biotooprapport: 39

Algemene informatie																									
<p>Naam: Kapelse Meule Plaats: Roermond</p> <p>Adres: Herkenboscherweg 34B 6045 AR Roermond</p>	 																								
Parameters voor de berekening																									
<p>Maaiveldhoogte: 29,4 meter t.o.v. NAP Evt. Belt/Stellinghoogte: 3,7 meter Lengte van het gevlucht: 23,4 meter</p>	<p>Inwinningsjaar hoogtemetingen: 2012 Aantal hoogtemetingen binnen 400 meter: 1977200 Aantal hoogtemetingen die de biotoopnorm overschrijden: 94939</p>																								
Resultaten - kaarten																									
Hoogtemetingen die de biotoopnorm overschrijden	Gestandaardiseerde sectorscores																								
																									
<p style="margin: 0;">  <span style="margin-left: 20px;">0</span> <span style="margin-left: 20px;">100</span> <span style="margin-left: 20px;">200</span> <span style="margin-left: 20px;">300</span> <span style="margin-left: 20px;">400 m</span> </p> <p style="margin: 0;">Topografische Ondergrond: TOP10NL (juni 2015) Kadaster</p>																									
<table border="1" style="margin: 0 auto; border-collapse: collapse;"> <thead> <tr> <th style="font-size: small;">categorie</th> <th style="font-size: small;">1</th> <th style="font-size: small;">2</th> <th style="font-size: small;">3</th> <th style="font-size: small;">4</th> <th style="font-size: small;">5</th> </tr> </thead> <tbody> <tr> <td></td> <td style="background-color: yellow;"></td> <td style="background-color: orange;"></td> <td style="background-color: red;"></td> <td style="background-color: darkred;"></td> <td style="background-color: darkred;"></td> </tr> </tbody> </table>	categorie	1	2	3	4	5							<table border="1" style="margin: 0 auto; border-collapse: collapse;"> <thead> <tr> <th style="font-size: small;">sectorscore</th> <th style="font-size: small;">1</th> <th style="font-size: small;">2</th> <th style="font-size: small;">3</th> <th style="font-size: small;">4</th> <th style="font-size: small;">5</th> </tr> </thead> <tbody> <tr> <td></td> <td style="background-color: lightgreen;"></td> <td style="background-color: yellow;"></td> <td style="background-color: orange;"></td> <td style="background-color: red;"></td> <td style="background-color: darkred;"></td> </tr> </tbody> </table>	sectorscore	1	2	3	4	5						
categorie	1	2	3	4	5																				
sectorscore	1	2	3	4	5																				
Resultaten - hoofdwindrichtingen																									
<p>Noord: 656 Noordwest: 766 West: 846 Zuidwest: 513</p>	<p>Noordoost: 595 Oost: 487 Zuidoost: 433 Zuid: 379</p>																								
Resultaten - totaal																									
Totaalscore: 4675 = Matig																									
Beschrijving veldwerk																									
<p>Verspreid rond de molen diverse bomen, hoogte variërend van 10-30 meter. Rond de molen tussen 30-400 meter woningen, schoolgebouw en kapel, nokhoogte variërend tussen 8-35 meter. Daar het hier een elektrisch aangedreven maalwerk betreft is de biotoopminder van belang.</p>																									

# Biotooprapport: 39

## Foto's

N



NO



O



ZO



Z



ZW





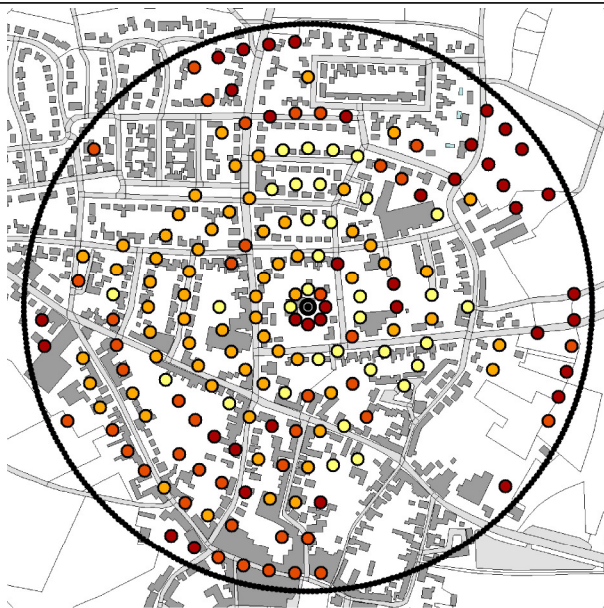
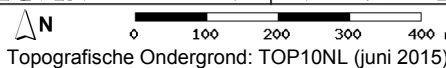
W



NW



## Biotooprapport: 40

Algemene informatie																									
<p>Naam: Zeldenrust Plaats: Thorn</p> <p>Adres: Molenweg 3 6017 BM Thorn</p>	 <div style="border: 1px solid black; width: 150px; height: 80px; margin: 10px auto; text-align: center; font-size: small;">Deze foto is niet beschikbaar</div>																								
Parameters voor de berekening																									
<p>Maaiveldhoogte: 30,8 meter t.o.v. NAP Evt. Belt/Stellinghoogte: 3,4 meter Lengte van het gevlucht: 26 meter</p>	<p>Inwinningsjaar hoogtemetingen: 2012 Aantal hoogtemetingen binnen 400 meter: 1996456 Aantal hoogtemetingen die de biotoopnorm overschrijden: 59344</p>																								
Resultaten - kaarten																									
Hoogtemetingen die de biotoopnorm overschrijden	Gestandaardiseerde sectorscores																								
																									
 <p style="font-size: small;">Topografische Ondergrond: TOP10NL (juni 2015) Kadaster</p>																									
<table border="1" style="font-size: x-small; border-collapse: collapse;"> <tr> <th>categorie</th> <th>1</th> <th>2</th> <th>3</th> <th>4</th> <th>5</th> </tr> <tr> <td></td> <td style="background-color: yellow;"></td> <td style="background-color: orange;"></td> <td style="background-color: red;"></td> <td style="background-color: darkred;"></td> <td style="background-color: black;"></td> </tr> </table>	categorie	1	2	3	4	5							<table border="1" style="font-size: x-small; border-collapse: collapse;"> <tr> <th>sectorscore</th> <th>1</th> <th>2</th> <th>3</th> <th>4</th> <th>5</th> </tr> <tr> <td></td> <td style="background-color: lightgreen;"></td> <td style="background-color: yellow;"></td> <td style="background-color: orange;"></td> <td style="background-color: red;"></td> <td style="background-color: darkred;"></td> </tr> </table>	sectorscore	1	2	3	4	5						
categorie	1	2	3	4	5																				
sectorscore	1	2	3	4	5																				
Resultaten - hoofdwindrichtingen																									
<p>Noord: 559 Noordwest: 474 West: 576 Zuidwest: 749</p>	<p>Noordoost: 633 Oost: 499 Zuidoost: 322 Zuid: 666</p>																								
Resultaten - totaal																									
Totaalscore: 4478 = Matig																									
Beschrijving veldwerk																									
<p>Van deze molen is geen biotoopbeschrijving.</p>																									

## Biotooprapport: 40

Foto's	
N  <p>Deze foto is niet beschikbaar</p>	NO  <p>Deze foto is niet beschikbaar</p>
O  <p>Deze foto is niet beschikbaar</p>	ZO  <p>Deze foto is niet beschikbaar</p>
Z  <p>Deze foto is niet beschikbaar</p>	ZW  <p>Deze foto is niet beschikbaar</p>
W  <p>Deze foto is niet beschikbaar</p>	NW  <p>Deze foto is niet beschikbaar</p>